

وزارت نیرو
شرکت سهامی مدیریت منابع آب ایران
معاونت حفاظت و بهره‌برداری

دشت های ممنوعه کشور

دفتر حفاظت و بهره‌برداری منابع آب و امور مشترکین

شماره نشریه : ۲۳۳

فروردین ۹۶

۱	مقدمه
۴	خلاصه وضعیت دشتهای ممنوعه کشور
۵	نقشه محدوده های مطالعاتی کشور از نظر وضعیت بهره برداری
۶	خلاصه وضعیت مناطق ممنوعه شرکت سهامی آب منطقه ای آذربایجان شرقی
۷	خلاصه وضعیت مناطق ممنوعه شرکت سهامی آب منطقه ای آذربایجان غربی
۸	خلاصه وضعیت مناطق ممنوعه شرکت سهامی آب منطقه ای اردبیل
۹	خلاصه وضعیت مناطق ممنوعه شرکت سهامی آب منطقه ای اصفهان
۱۱	خلاصه وضعیت مناطق ممنوعه شرکت سهامی آب منطقه ای البرز
۱۲	خلاصه وضعیت مناطق ممنوعه شرکت سهامی آب منطقه ای ایلام
۱۳	خلاصه وضعیت مناطق ممنوعه شرکت سهامی آب منطقه ای بوشهر
۱۴	خلاصه وضعیت مناطق ممنوعه شرکت سهامی آب منطقه ای تهران
۱۵	خلاصه وضعیت مناطق ممنوعه شرکت سهامی آب منطقه ای چهار محال و بختیاری
۱۶	خلاصه وضعیت مناطق ممنوعه شرکت سهامی آب استان خراسان جنوبی
۱۸	خلاصه وضعیت مناطق ممنوعه شرکت سهامی آب منطقه ای خراسان رضوی
۲۱	خلاصه وضعیت مناطق ممنوعه شرکت سهامی آب منطقه ای خراسان شمالی
۲۲	خلاصه وضعیت مناطق ممنوعه شرکت سهامی آب استان زنجان
۲۳	خلاصه وضعیت مناطق ممنوعه شرکت سهامی آب منطقه ای سمنان
۲۴	خلاصه وضعیت مناطق ممنوعه شرکت سهامی آب منطقه ای سیستان و بلوچستان
۲۵	خلاصه وضعیت مناطق ممنوعه شرکت سهامی آب منطقه ای فارس
۳۳	خلاصه وضعیت مناطق ممنوعه شرکت سهامی آب منطقه ای قزوین
۳۴	خلاصه وضعیت مناطق ممنوعه شرکت سهامی آب منطقه ای قم
۳۵	خلاصه وضعیت مناطق ممنوعه شرکت سهامی آب منطقه ای کردستان
۳۶	خلاصه وضعیت مناطق ممنوعه شرکت سهامی آب منطقه ای کرمان
۳۸	خلاصه وضعیت مناطق ممنوعه شرکت سهامی آب منطقه ای کرمانشاه
۳۹	خلاصه وضعیت مناطق ممنوعه شرکت سهامی آب منطقه ای گلستان
۴۰	خلاصه وضعیت مناطق ممنوعه شرکت سهامی آب منطقه ای لرستان
۴۱	خلاصه وضعیت مناطق ممنوعه شرکت سهامی آب منطقه ای مازندران
۴۲	خلاصه وضعیت مناطق ممنوعه شرکت سهامی آب منطقه ای مرکزی
۴۳	خلاصه وضعیت مناطق ممنوعه شرکت سهامی آب منطقه ای هرمزگان
۴۶	خلاصه وضعیت مناطق ممنوعه شرکت سهامی آب منطقه ای همدان
۴۷	خلاصه وضعیت مناطق ممنوعه شرکت سهامی آب منطقه ای یزد
۴۸	دشتهای آزاد-ممنوعه
۴۹	نمودار تعداد دشتهای مناطق ممنوعه کشور به تفکیک شرکتهای آب منطقه ای
۵۰	نمودار کسری حجم مخزن دشتهای و مناطق ممنوعه کشور
۵۱	نمودار روند افزایش تعداد محدوده های مطالعاتی ممنوعه از سال ۴۵ تا ۹۵

« بسمه تعالی »

مقدمه:

استمرار خشکسالی های دو دهه اخیر که با کاهش بارندگی های سالانه نیز همراه بوده است و همچنین بهره برداری های بی رویه و بیش از توان آبخوان ها سبب بروز بحران در منابع آب زیرزمینی دشت های کشور شده است، به طوری که افت سطح آب در بسیاری از آبخوان ها موجب شده تا بر اساس ماده ۴ قانون توزیع عادلانه آب که مقرر می دارد: «در مناطقی که به تشخیص وزارت نیرو مقدار بهره برداری از منابع آب های زیرزمینی بیش از حد مجاز باشد و یا در مناطقی که طرح های دولتی ایجاب نماید وزارت نیرو مجاز است با حدود جغرافیایی مشخص، حفر چاه عمیق یا نیمه عمیق یا قنات و یا هرگونه افزایش در بهره برداری از منابع آب، منطقه را برای مدت معین ممنوع سازد. تمدید یا رفع این ممنوعیت با وزارت نیرو است». برای ممنوعه نمودن دشت های مذکور اقدام بایسته تر توسط شرکت مدیریت منابع آب به نمایندگی از وزارت نیرو صورت پذیرد.

حفاظت و نگهداری از منابع آب زیرزمینی (اعم از آبخوان های آبرفتی و کارستی) به عنوان اصلی ترین منبع تأمین آب در بخش های مختلف کشاورزی، شرب و صنعت از مهم ترین وظایف وزارت نیرو است. بر اساس ماده قانونی فوق، با توجه به شرایط اقلیمی کشور و پتانسیل محدود آبخوان ها به ویژه در دشت هایی که آب زیرزمینی به عنوان اصلی ترین منبع تأمین نیازهای آبی است، ضرورت دارد تا بهره برداری از این منابع بر پایه برنامه اصولی، صحیح و نظام یافته در قالب سقف تخصیص های ابلاغی انجام پذیرد تا ضمن حفظ منابع آب موجود، سرمایه گذاری های انجام شده به مخاطره نیفتاده و دچار بحران نشود. نحوه اجرای ماده مذکور در ماده ۹ آئین نامه اجرایی فصل دوم قانون توزیع عادلانه آب و تبصره های ذیل آن به وضوح تشریح شده و به همان گونه عمل می گردد.

در این راستا با رعایت تشریفات قانونی مربوطه، بیش از نیمی از دشت های کشور با انتشار آگهی ممنوعه اعلام گردیده اند، به طوری که از ۶۰۹ محدوده مطالعاتی کشور تا پایان سال ۹۵ تعداد ۳۵۷ محدوده مطالعاتی و یا دشت ها و مناطقی از این محدوده ها در سطح کشور به لحاظ توسعه بهره برداری از مخازن آب زیرزمینی ممنوع شده است.

این نشریه حاوی آخرین اطلاعات و خلاصه وضعیت و مشخصات مربوط به محدوده های مطالعاتی و مناطق ممنوعه در حوزه عمل شرکت های آب منطقه ای تا پایان اسفند سال ۱۳۹۵ می باشد. در این نشریه امکان بررسی روند تغییرات ایجاد شده در دشت های ممنوعه و میزان متوسط کسری حجم مخزن و افت این دشت ها و سایر اطلاعات کلی در مورد مشخصات و وضعیت عمومی مناطق مذکور به تفکیک برای هر شرکت آب منطقه ای فراهم شده است. در این خصوص مهم ترین تغییرات نسبت به

سال ۱۳۹۴، تکمیل مطالعات تعداد باقیمانده دیگری از دشت های آزاد فاقد پتانسیل و به تصویب رسیدن ممنوعیت ۳ محدوده مطالعاتی دیگر و همچنین اصلاح و یا توسعه حدود برخی از دشت های ممنوعه تا مرز محدوده مطالعاتی مصوب بوده و با لحاظ ممنوعیت محدوده های جدید تا پایان اسفند سال ۱۳۹۵ و همچنین با در نظر گرفتن رفع ممنوعیت محدوده مطالعاتی نمکزار خواف که برای تامین نیاز آب صنایع زیربنایی مستقر در منطقه صورت گرفته، تعداد کل محدوده های ممنوعه کشور ۳۵۷ محدوده می باشد. از محدوده های یاد شده، ۲۷ محدوده به دلایلی از قبیل شرایط مرزی، وجود آبخوان های جداگانه در یک محدوده، تامین آب شرب شهری و روستایی و... به طور کامل ممنوعه نشده اند که اطلاعات مربوط به وسعت مناطق ممنوعه محدوده های مذکور در جدول صفحه ۴۸ نشریه آمده است. ضمناً در حوزه عمل شرکت های آب منطقه ای گیلان، کهگیلویه و بویر احمد و شرکت سهامی سازمان آب و برق خوزستان فعلاً دشت و یا منطقه ممنوعه وجود ندارد از دیگر مشخصه های ارائه شده در این نشریه، تعیین و تفکیک محدوده های مطالعاتی ممنوعه بر اساس جلسات کارشناسی به دو گروه ممنوعه و ممنوعه بحرانی وفق ماده ۳ ضوابط ایجاد تعادل بین منابع و مصارف آب مصوب ۸۷/۵/۲۹ هیئت محترم وزیران و ابلاغ به شرکت های آب منطقه ای است و همچنین با توجه به اقدامات مدیریتی شرکت های آب منطقه ای، به کند شدن روند نزولی هیدروگراف معرف تعدادی از دشت ها و یا کاهش نسبی میزان کسری حجم مخزن مناطق ممنوعه فوق در مقایسه با دوره قبل علیرغم افزایش در تعداد مناطق ممنوعه و ادامه روند خشکسالی ها در سالهای اخیر، اشاره شده است که از دلایل عمده آن اجرای موفق طرح تعادل بخشی به ویژه تأثیر مثبت نصب کنتورهای هوشمند آب و برق و حجمی در یک دشت و کنترل و قرائت آنها و در نتیجه آن، کاهش ساعت کارکرد پمپ ها (حداقل ۴ ساعت کاهش کارکرد) و یا انتقال آب به یک دشت خاص از دیگر دلایل کاهش کسری حجم مخزن و در نتیجه شیب کند یا روند خطی هیدروگراف معرف آبخوان ها می باشد. لذا علیرغم افزایش تعداد محدوده ها و یا دشت های ممنوعه از ۲۴۳ در سال ۸۵ به ۳۵۷ محدوده مطالعاتی تا پایان سال ۹۵، میزان کسری حجم مخزن این محدوده ها از ۴/۶۳ به ۴/۸۸ میلیارد متر مکعب رسیده که امید است با اجرای دقیق طرح احیاء و تعادل بخشی منابع آب زیرزمینی و پیگیری جدی شرکت های آب منطقه ای در سال های آتی، علاوه بر تحقق کامل اهداف یاد شده، ضمن بهبود وضعیت آبخوان های کشور شاهد کاهش تعداد دشت های ممنوعه نیز باشیم.

در خاتمه از همکاری کلیه شرکت های آب منطقه ای، دفتر مطالعات پایه منابع آب شرکت مدیریت منابع آب، دفاتر برنامه ریزی کلان آب و آبفا و نظام های بهره برداری و حفاظت آب و آبفا وزارت نیرو و سایر همکارانی که برای تحقق اهداف فوق در خصوص بررسی گزارش ها و شرکت در جلسات بررسی ممنوعیت دشت ها حضور فعال و مستمر داشته اند تشکر و قدردانی می شود. امید است شرکت های آب منطقه ای با اعمال تدابیر فنی و قانونی گام مؤثری برای حفاظت و جلوگیری از بهره برداری بی رویه، در دشت های ممنوعه برداشته و با انجام اقدامات سازه ای و غیر سازه ای و اجرای دقیق پروژه های طرح

تبادل بخشی، تغذیه مصنوعی و پخش سیلاب و همچنین طرح احیاء با اولویت دشت های بحرانی و یا پایلوت حوزه عمل با کنترل بیشتر، از بحرانی تر شدن وضعیت منابع آب زیرزمینی جلوگیری نمایند و در حفظ این سرمایه ملی و رسیدن به توسعه پایدار در دشت های مختلف کشور بیش از پیش کوشا باشند. از کلیه شرکت های آب منطقه ای درخواست می شود تا ضمن تطبیق موارد اعلام شده با سوابق ممنوعیت دشت ها و مستندات مربوطه، نسبت به ارائه نقطه نظرات اصلاحی و احتمالاً موارد پیشنهادی جدید به این دفتر، اقدام لازم را معمول نمایند.

دفتر حفاظت و بهره برداری منابع آب و امور مشترکین
فروردین ۱۳۹۶

((خلاصه وضعیت دشتهای ممنوعه کشور در شرکتهای آب منطقه ای))

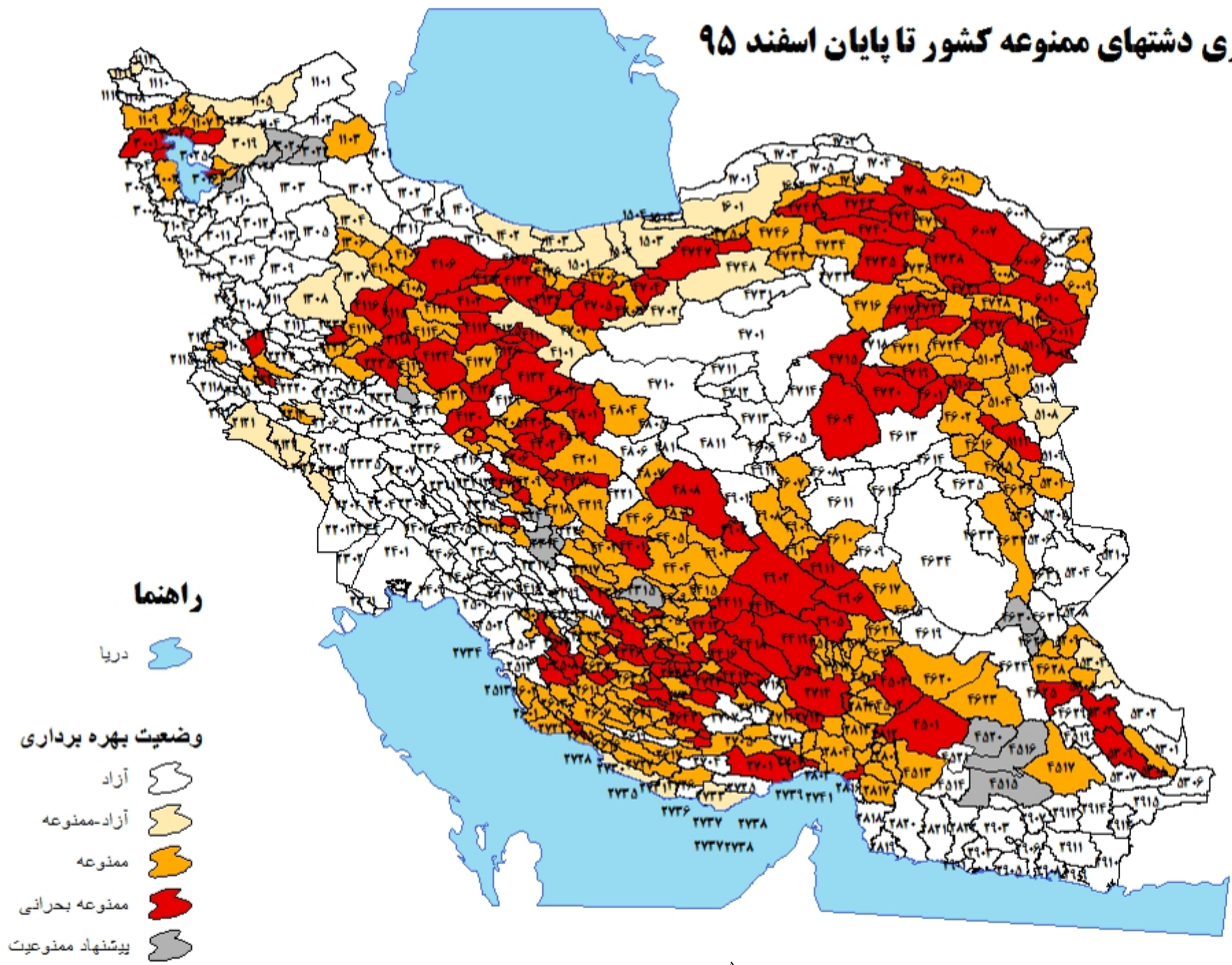
ردیف	نام شرکت آب منطقه ای	تعداد کل محدوده های مطالعاتی آزاد و ممنوعه	تعداد کل محدوده های مطالعاتی ممنوعه و ممنوعه بحرانی	تعداد محدوده های ممنوعه	تعداد محدوده های ممنوعه بحرانی	مجموع کسری حجم مخزن (MCM)
۱	آذر بایجان شرقی	۱۴	۸	۵	۳	۳۲.۲
۲	آذر بایجان غربی	۲۳	۶	۴	۲	۲۳.۷
۳	اردبیل	۴	۱	۱	-	۱۲.۵
۴	اصفهان	۳۵	۲۲	۱۲	۱۰	۳۰۳.۲
۵	البرز	۲	۲	-	۲	۲۶.۳
۶	ایلام	۱۳	۴	۴	-	۱۱.۵
۷	بوشهر	۱۶	۱۰	۶	۴	۲۳
۸	تهران	۸	۸	۵	۳	۱۵۶.۱
۹	چهار محال و بختیاری	۱۸	۸	۴	۴	۱۸.۸
۱۰	خراسان جنوبی	۳۵	۲۰	۱۲	۸	۱۴۳
۱۱	خراسان رضوی	۳۶	۳۳	۱۸	۱۵	۱۱۲۴.۵
۱۲	خراسان شمالی	۱۱	۸	۴	۴	۸۷
۱۳	خوزستان**	۲۶	-	-	-	-
۱۴	زنجان	۶	۵	۵	-	۹۱.۶
۱۵	سمنان	۱۴	۱۱	۶	۵	۱۳۴.۵
۱۶	سیستان و بلوچستان	۴۳	۱۰	۷	۳	۶۶.۷
۱۷	فارس	۱۰۲	۸۳	۴۹	۳۴	۵۱۹
۱۸	قزوین	۴	۲	۱	۱	۳۳۳.۲
۱۹	قم	۵	۵	۲	۳	۳۵.۵
۲۰	کردستان	۹	۱	۱	-	۱۸.۲
۲۱	کرمان	۴۱	۳۷	۲۵	۱۲	۸۱۶.۹
۲۲	کرمانشاه	۲۳	۷	۵	۲	۲۸.۹
۲۳	کهگیلویه و بویر احمد**	۱۱	-	-	-	-
۲۴	گلستان**	۳	۱	۱	-	۱.۴
۲۵	گیلان**	۴	-	-	-	-
۲۶	لرستان**	۱۳	۲	۲	-	۵.۸
۲۷	مازندران**	۶	۶	۶	-	۱.۹
۲۸	مرکزی	۱۵	۱۴	۹	۵	۲۳۵.۶
۲۹	هرمزگان	۴۳	۲۲	۱۵	۷	۹۱.۷
۳۰	همدان	۷	۷	۳	۴	۲۳۳.۸
۳۱	یزد	۱۹	۱۴	۱۰	۴	۲۹۵.۸
	جمع	۶۰۹	۳۵۷	۲۲۲	۱۳۵	۴۸۸۱.۹

* در شرکتهای آب منطقه ای گلستان و مازندران طبق جدول مندرج در نشریه وسعت محدودی از آبخوانهای حوزه عملکرد برای تامین آب شرب شهری و روستایی ممنوعه شده است.

**

درشرکتهای سهامی آب منطقه ای کهگیلویه و بویر احمد، گیلان و سازمان آب و برق خوزستان دشت و یا مناطق ممنوعه وجود ندارد.

وضعیت بهره برداری دشتهای ممنوعه کشور تا پایان اسفند ۹۵



وضعیت دشتهای ممنوعه شرکت آب منطقه ای آذربایجان شرقی

ردیف	شرکت آب منطقه ای	نام دشت	کد محدوده مطالعاتی	وسعت کل (کیلومتر مربع)	وسعت دشت (کیلومتر مربع)	نام حوضه آبریز	شماره و تاریخ پیشنهاد ممنوعیت	شماره و تاریخ اولین آگهی ممنوعیت	شماره و تاریخ آخرین آگهی ممنوعیت	مدت ممنوعیت (سال)	تاریخ خاتمه ممنوعیت	افت متوسط سالانه (متر)	کسری مخزن (MCM)	نوع ممنوعیت		
														ممنوعه بحرانی	ممنوعه	
۱	آذربایجان شرقی	تبریز، دامنه‌های شمالی سهند	۳۰۱۹	۵۲۷۳.۳	۸۶۰.۹	دریاچه ارومیه	۱۶۵۸۷/۶۳۰	۵۴۱/۱/۱۱-۴۷۳۵/۲۵۰	۹۰/۸۷۹۷/۷۰۰ ۹۰/۳/۱۶	۵	۹۴/۶/۷	۰.۴	۴.۷۴	افت سطح آب و تامین آب شرب	*	
۲	آذربایجان شرقی	شبستر - صوفیان	۳۰۲۳	۱۲۵۴.۷	۶۲۸.۳	دریاچه ارومیه	۱۲۵۷۳/۴۰۲	۱۱۳۲۸/۲۵۰	۹۳/۲۰۶۷۶/۷۰۰ ۹۳/۴/۱۴	۵	۹۷/۹/۲۹	۰.۳۶	۶.۸۹	افت سطح آب و تغییر کیفیت	*	
۳	آذربایجان شرقی	آذرشهر	۳۰۱۸	۷۰۲.۲	۱۵۶.۷	دریاچه ارومیه	۱۹۲۵۲/۳۲۱۰	۳۴۰۳/۲۵۰	۹۲/۱۵۳۹۶/۷۰۰ ۹۲/۲/۲۲	۴	۹۵/۱۰/۱۶	۰.۱	۰.۳۵	افت سطح آب و تغییر کیفیت	*	
۴	آذربایجان شرقی	عجب شیر	۳۰۱۶	۶۹۹.۴	۱۱۹.۴	دریاچه ارومیه	۹۳۰۶/۴۳۰	۱۹۸۹۱/۲۵۰	۹۴/۲۱۹۵۸/۷۰۰ ۹۴/۴/۱۳	۵	۹۸/۹/۲۹	۰.۲	۰.۷۷	افت سطح آب	*	
۵	آذربایجان شرقی	مرند	۱۱۰۷	۱۸۷۲.۴	۵۸۹	دریای خزر	۲۱۳۸۰/۴۳۲	۵۹۷۷۱/۲۵۰	۹۳/۱۳۷۴۸/۷۰۰ ۹۳/۲/۱۴	۵	۹۷/۸/۲۵	۰.۵	۱۲.۹۳	افت سطح آب و تامین آب شرب	*	
۶	آذربایجان شرقی	شیرامین	۳۰۱۷	۲۹۹.۳	۲۱.۳	دریاچه ارومیه	۳۰۸/۶۰۰	۱۰۶۴۱/۱۴۱	۹۵/۱۸۶۰۹/۷۰۰ ۹۵/۳/۲۹	۵	۹۹/۶/۵	-	-	تغییر کیفیت	*	
۷	آذربایجان شرقی	هادیشهر	۱۱۰۵	۶۷۲۸.۵	۲۷۶.۲	دریای خزر	۱۳۰۷۱/۴۷۰	۲۳۷۹۵/۱۰۰	۹۲/۴۶۰۸۰/۷۰۰ ۹۲/۱۱/۱۲	۳	۹۵/۵/۲۷	۰.۰۷	۰.۱۶	افت سطح آب و تامین آب شرب	*	
۸	آذربایجان شرقی	هرزندات	۱۱۰۵													دریای خزر
۹	آذربایجان شرقی	تسوج	۳۰۲۴	۵۸۷.۲	۲۹۰.۱	دریاچه ارومیه	۱۲۵۷۳/۴۰۲	۱۱۳۲۸/۲۵۰	۹۱/۱۷۰۹۶/۷۰۰ ۹۱/۳/۱۷	۵	۹۵/۹/۲۹	۰.۸۱	۵.۹	افت سطح آب	*	
													مجموع کسری مخزن:	۳۲.۱۶		
													تعداد محدوده های مطالعاتی ممنوعه: ۵		تعداد محدوده های مطالعاتی ممنوعه بحرانی: ۳	

* وسعت مناطق ممنوعه محدوده های مطالعاتی ۱۱۰۵ و ۳۰۱۹ در جدول صفحه ۴۸ آمده است.

وضعیت دشتهای ممنوعه شرکت آب منطقه ای آذربایجان غربی

ردیف	شرکت آب منطقه ای	نام دشت	کد محدوده مطالعاتی	وسعت کل (کیلومتر مربع)	وسعت دشت (کیلومتر مربع)	نام حوضه آبریز	شماره و تاریخ پیشنهاد ممنوعیت	شماره و تاریخ اولین آگهی ممنوعیت	شماره و تاریخ آخرین آگهی ممنوعیت	مدت ممنوعیت (سال)	تاریخ خاتمه ممنوعیت	افت متوسط سالانه (متر)	کسری مخزن (MCM)	نوع ممنوعیت				
														ممنوعه	ممنوعه بحرانی			
۱	آذربایجان غربی	خوی	۱۱۰۹	۳۳۶۹	۷۳۷	دریای خزر	۲۰۴۳۶/۱۲۳	۲۲۵۵۳/۲۵۰	۹۲/۱۵۲۹۴/۷۰۰	۵	۹۶/۹/۲۳	۰.۲۶	۸.۵۲	افت سطح آب	*			
									۹۲/۲/۲۲							۷۰/۹/۲۳	۷۰/۷/۲۵	
۲	آذربایجان غربی	ایواوغلی	۱۱۰۶	۱۴۰۱.۴	۵۳۵	دریای خزر	۲۰۴۳۶/۱۲۳	۲۲۵۵۳/۲۵۰	۹۲/۱۵۳۹۵/۷۰۰	۵	۹۶/۹/۲۳	۱.۰۴	۱.۵۴	افت سطح آب و تغییر کیفیت	*			
									۹۲/۲/۲۲							۷۰/۹/۲۳	۷۰/۷/۲۵	
۳	آذربایجان غربی	کشمش تپه ماکو	۱۱۱۱	۹۷۴.۸	۸۴	دریای خزر	۷۶۹/۱۳۳/۱	۱۶۸۸۷/۲۵۰	۹۳/۲۶۶۰۱/۷۰۰	۵	۹۷/۱۲/۹	۰.۱۳	۰.۱۳	افت سطح آب و تامین آب شرب	*			
									۹۳/۶/۱							۷۱/۸/۲۳	۷۱/۳/۲۷	
۴	آذربایجان غربی	کهریز	۳۰۰۲	۵۷۲.۵	۸۰	دریاچه ارومیه	۳۲۷۴۴/۱۲۳	۲۹۴۴۳/۱۴۱	۹۵/۴۷۳۹۳/۷۰۰	۵	۱۴۰۰/۱۲/۶	۰.۳۷	۰.۷۰	افت سطح آب	*			
									۹۵/۱۱/۱۶							۷۹/۱۲/۶	۷۹/۹/۱۶	
۵	آذربایجان غربی	ارومیه	۳۰۰۲	۲۱۶۶.۲	۹۷۰	دریاچه ارومیه	۷۵۲۲/۱۲۳	۲۹۴۸۳/۱۴۱	۹۳/۴۳۴۸۹/۷۰۰	۵	۹۸/۱۰/۲۷	۰.۱۴	۷.۳۰	افت سطح آب	*			
									۹۳/۱۰/۲۷							۷۹/۱۲/۶	۷۹/۳/۴	
۶	آذربایجان غربی	سلماس	۳۰۰۱	۲۷۴۹	۵۵۰	دریاچه ارومیه	۷۹/۳/۴	۲۹۴۳۶/۱۴۱	۹۵/۳۰۳۹۵/۷۰۰	۵	۱۴۰۰/۷/۶	۰.۴۴	۵.۲۶	افت سطح آب	*			
									۷۹/۱۲/۶							سلماس ۷۹/۳/۴	۷۹/۳/۴	
													مجموع کسری مخزن: ۲۳.۶۵		تعداد محدوده های مطالعاتی ممنوعه: ۴			
															تعداد محدوده های مطالعاتی ممنوعه بحرانی: ۲			

* وسعت منطقه ممنوعه محدوده مطالعاتی ۱۱۱۱ در جدول صفحه ۴۸ آمده است.

وضعیت دشتهای ممنوعه شرکت آب منطقه ای اردبیل

ردیف	شرکت آب منطقه ای	نام دشت	کد محدوده مطالعاتی	وسعت کل (کیلومتر مربع)	وسعت دشت (کیلومتر مربع)	نام حوضه آبریز	شماره و تاریخ پیشنهاد ممنوعیت	شماره و تاریخ اولین آگهی ممنوعیت	شماره و تاریخ آخرین آگهی ممنوعیت	مدت ممنوعیت (سال)	تاریخ خاتمه ممنوعیت	افت متوسط سالانه (متر)	کسری مخزن (MCM)	نوع ممنوعیت	
														ممنوعه	ممنوعه بحرانی
۱	اردبیل	اردبیل	۱۱۰۲	۴۸۰۴۷	۹۹۰	دریای خزر	۴۷۴۷/۴۲۲	۱۲۵۰۲/۲۵۰	۹۵/۲۰۳۹۴/۷۰۰ ----- ۹۵/۷/۶	۵	۱۴۰۰/۳/۱۲	۰.۲۶	۱۲.۴۶	*	افت سطح آب
						تعداد محدوده های مطالعاتی ممنوعه: ۱						مجموع کسری مخزن: ۱۲.۴۶			
						تعداد محدوده های مطالعاتی ممنوعه بحرانی: -									

وضعیت دشتهای ممنوعه شرکت آب منطقه ای اصفهان

ردیف	شرکت آب منطقه ای	نام دشت	کد محدوده مطالعاتی	وسعت کل (کیلومتر مربع)	وسعت دشت (کیلومتر مربع)	نام حوضه آبریز	شماره و تاریخ پیشنهاد ممنوعیت	شماره و تاریخ اولین آگهی ممنوعیت	شماره و تاریخ آخرین آگهی ممنوعیت	مدت ممنوعیت (سال)	تاریخ خاتمه ممنوعیت	افت متوسط سالانه (متر)	کسری مخزن (MCM)	نوع ممنوعیت	
														ممنوعه بحرانی	ممنوعه
۱	اصفهان	میمه	۴۲۰۵	۲۰۶۵.۵	۱۰۹۴	فلات مرکزی	ب/۵۴۰/۴۱۱۶	۳۴۵۰۳/۲۵۰	۹۳/۲۲۶۷۴/۷۰۰	۵	۹۸/۲/۷	۰.۲۷	۱.۱۷	افت سطح آب	*
								۶۷/۱۰/۱۱	۹۳/۴/۲۹						
۲	اصفهان	مورچه خورت	۴۲۰۳	۲۲۰۴.۹	۱۳۲۳	فلات مرکزی	ب/۵۴۰/۴۱۱۶	۳۴۵۰۳/۲۵۰	۹۳/۲۲۶۷۴/۷۰۰	۵	۹۸/۲/۷	۰.۷۱	۱۴.۶۶	افت سطح آب و تغییر کیفیت	*
								۶۷/۱۰/۱۱	۹۳/۴/۲۹						
۳	اصفهان	نجف آباد	۴۲۰۶	۱۷۵۴.۹	۱۰۶۵	فلات مرکزی	-	۹۹۸۸/۶۴۰۲/۲۵۰	۹۴/۵۰۰۴۶/۷۰۰	۵	۹۹/۶/۲۵	۰.۴۶	۸.۸۴	افت سطح آب	*
								۴۷/۵/۱	۹۴/۱۱/۲۴						
۴	اصفهان	کرون	۴۲۰۷	۷۲۷.۹	۴۴۷	فلات مرکزی	-	۹۹۸۸/۶۴۰۲/۲۵۰	۹۲/۲۰۹۱۷/۷۰۰	۵	۹۷/۱/۵	۰.۲۲	۰.۵۵	حفظ سیستم قنوات	*
								۴۷/۵/۱	۹۲/۴/۴						
۵	اصفهان	اردستان - نطنز	۴۸۰۱	۴۳۷۶.۹	۲۴۶۰	فلات مرکزی	ب/۷۹۲	ج/۴۰۰۵	۹۳/۴۹۲۶۹/۷۰۰	۵	۹۸/۹/۱۹	۰.۶۷	۴۵.۹	افت سطح آب	*
		طرق ایبازان	۴۸۰۲	۱۲۹۴.۸	۵۵۰			۶۰/۳/۷	۹۳/۱۲/۹						
		بادخالد آباد	۴۸۰۳	۱۸۵۱.۴	۱۸۰۰			۶۰/۳/۷	۹۳/۱۲/۹						
		دق سرخ	۴۸۰۴	۶۲۴۸.۸	۵۶۴۶			۶۰/۳/۷	۹۳/۱۲/۹						
		شهرضا (قمشه)	۴۲۱۸	۲۵۵۷.۹	۱۳۴۶			-	۹۴/۴۲۰۹۷/۷۰۰						
		مهیاری شمالی	۴۲۰۸	۲۶۷.۳	۱۹۳			-	۹۴/۴۲۰۹۷/۷۰۰						
۶	اصفهان	مهیاری جنوبی-دشت آسمان	۴۲۱۷	۲۵۵۹.۵	۲۲۰۹	فلات مرکزی	-	۱۸۲۹۶/۱۴۸۷۷/۲۵۰	۹۴/۴۲۰۹۷/۷۰۰	۵	۹۹/۲/۲۰	۰.۶۹	۱۶.۱۲	افت سطح آب	*
		۴۸/۹/۷	۹۴/۹/۲۳												

وضعیت دشتهای ممنوعه شرکت آب منطقه ای اصفهان

ردیف	شرکت آب منطقه ای	نام دشت	کد محدوده مطالعاتی	وسعت کل (کیلومتر مربع)	وسعت دشت (کیلومتر مربع)	نام حوضه آبریز	شماره و تاریخ پیشنهاد ممنوعیت	شماره و تاریخ اولین آگهی ممنوعیت	شماره و تاریخ آخرین آگهی ممنوعیت	مدت ممنوعیت (سال)	تاریخ خاتمه ممنوعیت	افت متوسط سالانه (متر)	کسری مخزن (MCM)	نوع ممنوعیت			
														ممنوعه بحرانی	ممنوعه		
۷	اصفهان	کوهپایه سگزی (سفره عمقی)	۴۲۰۱	۶۴۴۴.۸	۵۳۰۷	فلات مرکزی	۷۲۱/۴۱۱۶ پ	۳۱۶۸/۲۵۰	۸۵۲۰۳/۷۰۰	۵	۹۳/۲/۲۶	۰.۱۸ سطحی	۹.۹	*	افت سطح آب		
							۷۰۸/۲۷	۷۱۱/۲/۲۶	۸۸۱/۸/۴							۴.۴۸	۱.۸۲ عمقی
۸	اصفهان	لنجانان	۴۲۰۹	۳۳۶۵.۲	۱۷۰۷	فلات مرکزی	۲۴۴/۴۱۱۶ پ	۷۳۳۷/۲۵۰	۹۵/۴۴۰۱۵/۷۰۰	۵	۱۴۰۰/۸/۲	۰.۲۶	۱۲.۴۵	*	افت سطح آب		
							۶۹/۲/۱۲	۶۹/۷/۲۳	۹۵/۱۰/۲۰								
۹	اصفهان	اصفهان - برخوار	۴۲۰۲	۳۷۷۵.۶	۲۴۵۹	فلات مرکزی	۲۰۵۷	۱۱۷۸۹/۳۰۴۳/۲۰۰	۹۳/۲۱۹۱۲/۷۰۰	۵	۹۸/۴/۲۳	۰.۹۵	۹۱.۹	*	افت سطح آب		
							۴۵/۶/۶	۴۵/۶/۱۷	۹۳/۴/۲۳								
۱۰	اصفهان	علویچه - دهق	۴۲۰۴	۱۴۴۳.۹	۶۷۹	فلات مرکزی	۱۴۵۳/۴۲۲۰	۱۰۶۱۴/۱۴۰	۹۳/۴۹۲۶۷/۷۰۰	۵	۹۸/۹/۲۴	۰.۴۱	۱.۵۸	*	افت سطح آب		
							۷۵/۱۰/۵	۷۷/۹/۲۴	۹۳/۱۳/۹								
۱۱	اصفهان	اسفنداران	۴۲۱۹	۴۷۸۶.۷	۲۴۰۸	فلات مرکزی	۱۰۶۵/۴۱۱۷	۵۴۶۵۴/۱۰۰	۹۵/۱۴۰۹۸/۷۰۰	۵	۹۹/۱۱/۸	۰.۱	۲.۹	*	افت سطح آب و تغییر کیفیت و حفظ سیستم قنوات		
							۸۳/۷/۵	۸۴/۱۱/۸	۹۵/۲/۱۸								
۱۲	اصفهان	گلپایگان و خوانسار	۴۱۳۰	۳۵۰۷.۸	۹۴۷	فلات مرکزی	۹۸۰۵/۲۱۲	۶۶۹۵۷/۲۵۰	۹۳/۳۴۱۶۹/۷۰۰	۵	۹۷/۸/۱۸	۱.۱۳	۱۹.۶۵	*	افت سطح آب		
							۷۰/۵/۱	۷۰/۱۱/۱۶	۹۳/۸/۵								
۱۳	اصفهان	کاشان	۴۱۳۲	۷۱۸۵.۵	۴۰۶۰	فلات مرکزی	۲۲۱۵/۱۳۰۱	۶۴۰۰/ج/۴۸۸۰	۹۵/۴۴۰۱۳/۷۰۰	۵	۱۴۰۰/۱۰/۱۳	۰.۵۴	۳۷.۵۲	*	افت سطح آب		
							۵۹/۹/۲۷	۶۰/۳/۲۱	۹۵/۱۰/۲۰								
۱۴	اصفهان	دامنه - داران	۴۲۱۴	۷۱۱.۲	۳۱۷	فلات مرکزی	۶۰۰/۱۲۰۳/۴۲۲۶	۹۳/۱۸۷۹۱/۷۰۰	۹۵/۵۱۹۲۲/۷۰۰	۵	۱۴۰۱/۳/۲۸	۱.۱۱	۶.۸۵	*	افت سطح آب و بروز فرونشست		
							۹۰/۵/۱۷	۹۳/۳/۲۸	۹۵/۱۳/۱۶								
۱۵	اصفهان	چادگان	۴۲۱۱	۴۲۶	۲۲۶	فلات مرکزی	۹۳/۸/۲۴	۹۴/۱۰۴۳۲/۷۰۰	۹۴/۱۰۴۳۲/۷۰۰	۳	۹۷/۱/۱۶	۰.۴۴	۱.۲۵	*	افت سطح آب		
							۹۳/۸/۲۴	۹۴/۱/۱۶	۹۴/۱/۱۶								
۱۶	اصفهان	بوئین - میان دشت	۴۲۱۲	۹۸۲.۱	۵۶۵.۲	فلات مرکزی	۹۴/۶۰۰/۱۲	۹۴/۲۰۹۸/۷۰۰	۹۴/۲۰۹۸/۷۰۰	۴	۹۸/۹/۲۳	۰.۲	۰.۹۶	*	افت سطح آب و حفظ سیستم قنوات		
							۹۴/۱/۱۹	۹۴/۹/۲۳	۹۴/۹/۲۳								
۱۷	اصفهان	چهل خانه	۴۲۱۳	۱۶۲	۶۸.۹	فلات مرکزی	۹۴/۶۰۰/۱۲	۹۴/۲۰۹۸/۷۰۰	۹۴/۲۰۹۸/۷۰۰	۴	۹۸/۹/۲۳	۰.۳۶	۰.۰۸	*	افت سطح آب و حفظ سیستم قنوات		
							۹۴/۱/۱۹	۹۴/۹/۲۳	۹۴/۹/۲۳								
													مجموع کسری مخزن:	۳۰۳.۱۸			
															تعداد محدوده های مطالعاتی ممنوعه: ۱۲		
															تعداد محدوده های مطالعاتی ممنوعه بحرانی: ۱۰		

وضعیت دشتهای ممنوعه شرکت آب منطقه ای البرز

ردیف	شرکت آب منطقه ای	نام دشت	کد محدوده مطالعاتی	وسعت کل (کیلومتر مربع)	وسعت دشت (کیلومتر مربع)	نام حوضه آبریز	شماره و تاریخ پیشنهاد ممنوعیت	شماره و تاریخ اولین آگهی ممنوعیت	شماره و تاریخ آخرین آگهی ممنوعیت	مدت ممنوعیت (سال)	تاریخ خاتمه ممنوعیت	افت متوسط سالانه (متر)	کسری مخزن (MCM)	نوع ممنوعیت		
														ممنوعه	ممنوعه بحرانی	
۱	البرز	هشتگرد	۴۱۰۵	۱۱۷۱	۵۸۲	فلات مرکزی	-	۱۵۰/۴۳۰	۹۴/۳۵۹۲۱/۷۰۰	۵	۹۹/۷/۲۳	۰.۷۸	۱۹.۲	افت سطح آب	*	
							-	۴۵/۵/۱۹	۹۴/۸/۳							
۲	البرز	اشتهارد	۴۱۰۴	۸۰۶	۴۴۵	فلات مرکزی	۲۵۵/۷۲۵۵/۴۰۰	۹۲۵۵/۱۴۱	۹۵/۳۰۳۹۲/۷۰۰	۵	۱۴۰۰/۵/۱۷	۰.۷۲	۷.۰۶	افت سطح آب	*	
							۷۴/۱۱/۲۳	۷۹/۵/۱۷	۹۵/۷/۶							
													مجموع کسری مخزن:	۲۶.۲۶		
						تعداد محدوده های مطالعاتی ممنوعه: -										
						تعداد محدوده های مطالعاتی ممنوعه بحرانی: ۲										

وضعیت دشتهای ممنوعه شرکت آب منطقه ای ایلام

ردیف	شرکت آب منطقه ای	نام دشت	کد محدوده مطالعاتی	وسعت کل (کیلومتر مربع)	وسعت دشت (کیلومتر مربع)	نام حوضه آبریز	شماره و تاریخ پیشنهاد ممنوعیت	شماره و تاریخ اولین آگهی ممنوعیت	شماره و تاریخ آخرین آگهی ممنوعیت	مدت ممنوعیت (سال)	تاریخ خاتمه ممنوعیت	افت متوسط سالانه (متر)	کسری مخزن (MCM)	نوع ممنوعیت	
														ممنوعه	ممنوعه بحرانی
۱	ایلام	دشت عباس شرقی	۲۲۰۳	۳۷۷.۲	۲۲۷	خلیج فارس و دریای عمان	۱۱۶۴۷	-	۹۱/۳۸۸۶۷/۷۰۰	۳	۹۳/۱۱/۲۰	۰.۱۸	۰.۵۳	افت سطح آب	*
								۵۰/۹/۱۴	۹۱/۱۰/۴						
۲	ایلام	مهران	۲۱۲۱	۵۳۹۹.۳	۵۷۱	خلیج فارس و دریای عمان	۲۸۷۷۶/۹۰۰	۲۷۶۵۸/۷۰۰	۹۳/۴۳۴۹۲/۷۰۰	۳	۹۶/۳/۶	۰.۸۳	۵.۸۱	افت سطح آب	*
								۸۸/۳/۶	۹۳/۱۰/۲۷						
۳	ایلام	موسیان	۲۱۲۳	۳۲۲۹.۴	۱۴۳۱	خلیج فارس و دریای عمان	۵۹۲۸/۹	۱۰۵۶۴۳/۷۰۰	۹۶/۱۱۷۰۹/۷۰۰	۵	۱۴۰۰/۱۰/۷	۰.۴۳	۴.۴	افت سطح آب	*
								۸۸/۱۰/۷	۹۶/۱/۱۹						
۴	ایلام	دشت برتش از محدوده دهلران	۲۱۲۲	۲۷۱۰.۳	۵۹۴	خلیج فارس و دریای عمان	ص/۹۰/۷۰۶۵/۹۰۰	۹۲/۴۶۰۸۹/۷۰۰	۹۵/۱۰۵۳۰/۷۰۰	۳	۹۷/۱۱/۱۲	۰.۲۹	۰.۸	افت سطح آب	*
							۹۰/۷/۶	۹۲/۱۱/۱۲	۹۵/۱/۱۷						

تعداد محدوده های مطالعاتی ممنوعه: ۴	تعداد محدوده های مطالعاتی ممنوعه بحرانی: -
-------------------------------------	--

مجموع کسری مخزن: ۱۱.۵۴

* وسعت مناطق ممنوعه محدوده های مطالعاتی ۲۱۲۱، ۲۱۲۲، ۲۱۲۳ و ۲۲۰۳ در جدول صفحه ۴۸ آمده است.

وضعیت دشتهای ممنوعه شرکت آب منطقه ای بوشهر

ردیف	شرکت آب منطقه ای	نام دشت	کد محدوده مطالعاتی	وسعت کل (کیلومتر مربع)	وسعت دشت (کیلومتر مربع)	نام حوضه آبریز	شماره و تاریخ پیشنهاد ممنوعیت	شماره و تاریخ اولین آگهی ممنوعیت	شماره و تاریخ آخرین آگهی ممنوعیت	مدت ممنوعیت (سال)	تاریخ خاتمه ممنوعیت	افت متوسط سالانه (متر)	کسری مخزن (MCM)	نوع ممنوعیت		
														ممنوعه	ممنوعه بحرانی	
۱	بوشهر	بوشکان	۲۶۰۹	۱۳۶۷.۵	۲۱۷	خلیج فارس و دریای عمان	۵۵۳/۴۸۶۷	۲۹۲۱۷/۷۰۰	۹۰/۴۴۴۳۴/۷۰۰ ۹۰/۱۲/۲۲	۵	۹۵/۴/۹	۱.۴۸	۷.۶	افت سطح آب	*	
۲	بوشهر	جم	۲۶۰۶	۱۲۴.۷	۸۰	خلیج فارس و دریای عمان	۵۵۳/۵۰۳۹	۹۰/۲۸۸۳۹/۷۰۰	۹۳/۵۲۲۳۶/۷۰۰ ۹۳/۱۲/۲۵	۵	۹۸/۸/۱۵	۰.۵۵	۱.۰۵	افت سطح آب	*	
۳	بوشهر	ریز	۲۶۰۵	۵۱۲.۹	۹۰	خلیج فارس و دریای عمان	۵۵۳/۵۰۳۹	۹۰/۲۸۸۴۰/۷۰۰	۹۳/۵۲۲۳۹/۷۰۰ ۹۳/۱۲/۲۵	۵	۹۸/۸/۱۵	۱.۱۳	۳.۴۳	افت سطح آب	*	
۴	بوشهر	مند	۲۶۰۱	۱۱۸۹	۷۷۵	خلیج فارس و دریای عمان	۳۰۰/۱۰۰۷۶	۹۴/۲۶۸۹۲/۷۰۰	۹۴/۲۶۸۹۲/۷۰۰ ۹۴/۵/۲۶	۳	۹۷/۵/۲۶	۰.۱	۱.۳	افت سطح آب	*	
۵	بوشهر	خورموج	۲۶۰۲	۱۵۸۳.۹	۸۰۰	خلیج فارس و دریای عمان	۳۰۰/۱۰۰۷۶	۹۴/۲۶۸۹۳/۷۰۰	۹۴/۲۶۸۹۳/۷۰۰ ۹۴/۵/۲۶	۳	۹۷/۵/۲۶	۰.۱	۲.۹	افت سطح آب	*	
۶	بوشهر	چاه گاه	۲۶۰۳	۱۶۴۷.۴	۳۵۱	خلیج فارس و دریای عمان	۳۰۰/۱۰۰۷۶	۹۳/۲۶۵۹۳/۷۰۰	۹۳/۲۶۵۹۳/۷۰۰ ۹۳/۶/۱۱	۲	۹۵/۶/۱۱	لاور ۰.۳۴ سنا شنبه ۰.۱۳	۰.۴۴ ۰.۹۲	افت سطح آب	*	
۷	بوشهر	باغان	۲۶۰۴	۲۷۷	۴۶	خلیج فارس و دریای عمان	۳۰۰/۱۰۰۷۶	۹۴/۲۷۰۱۵/۷۰۰	۹۴/۲۷۰۱۵/۷۰۰ ۹۴/۵/۲۶	۳	۹۷/۵/۲۶	۰.۴۸	۰.۴۶	افت سطح آب	*	
۸	بوشهر	دشت پلنگ	۲۶۰۸	۱۳۳۲.۳	۹۰	خلیج فارس و دریای عمان	۳۰۰/۱۰۰۷۶	۹۳/۱۹۶۳۲/۷۰۰	۹۳/۱۹۶۳۲/۷۰۰ ۹۳/۴/۴	۳	۹۶/۴/۴	۱.۱۹	۲.۸۲	افت سطح آب	*	
۹	بوشهر	دهرود-تنگ ارم	۲۶۱۰	۵۰۷.۱	۱۶۷	خلیج فارس و دریای عمان	۳۰۰/۱۰۰۷۶	۹۳/۲۶۵۹۷/۷۰۰	۹۳/۲۶۵۹۷/۷۰۰ ۹۳/۶/۱۱	۳	۹۶/۶/۱۱	۰.۸۳	۲.۱۱	افت سطح آب	*	
۱۰	بوشهر	دیر-کنگان	۲۷۲۹	۲۳۳۵	۷۷۰	خلیج فارس و دریای عمان	۳۰۰/۹۳۴۴	۹۶/۱۱۷۱۳/۷۰۰	۹۶/۱۱۷۱۳/۷۰۰ ۹۶/۱/۱۹	۴	۱۴۰۰/۱/۱۹	۰.۱۴	۱.۵۶	افت سطح آب و تغییر کیفیت	*	
													مجموع کسری مخزن: ۲۴.۵۹			
													تعداد محدوده های مطالعاتی ممنوعه: ۶		تعداد محدوده های مطالعاتی ممنوعه بحرانی: ۴	

وضعیت دشتهای ممنوعه شرکت آب منطقه ای تهران

ردیف	شرکت آب منطقه ای	نام دشت	کد محدوده مطالعاتی	وسعت کل (کیلومتر مربع)	وسعت دشت (کیلومتر مربع)	نام حوضه آبریز	شماره و تاریخ پیشنهاد ممنوعیت	شماره و تاریخ اولین آگهی ممنوعیت	شماره و تاریخ آخرین آگهی ممنوعیت	مدت ممنوعیت (سال)	تاریخ خاتمه ممنوعیت	افت متوسط سالانه (متر)	کسری مخزن (MCM)	نوع ممنوعیت							
														ممنوعه	ممنوعه بحرانی						
۱	تهران	ورامین	۴۱۳۴	۱۶۴۲.۲	۱۱۲۶	فلات مرکزی	-	۶۶۶/۱۱۸۱/۲۵۰	۹۳/۵۲۳۳۷/۷۰۰	۵	۹۸/۷/۱۴	۱.۳۳	۷۸.۲	افت سطح آب	*						
		دماوند	۴۱۳۵	۷۵۷.۸	۷۴										*						
		لوااسانات	۴۱۳۶	۹۸۷	۱۳										*						
۲	تهران	تهران - کرج	۴۱۳۳	۵۰۸۸	۲۵۷۸	فلات مرکزی	-	۱۵۰/۴۳۰	۹۵/۱۰۵۲۵/۷۰۰	۵	۹۹/۷/۲۳	۰.۵۲	۴۳.۱	افت سطح آب	*						
		کرج	۴۵/۵/۱۹	۹۵/۱/۱۷	۲۳.۳																
۳	تهران	هومند - آبسرد	۴۷۰۹	۵۶۷	۱۰۴	فلات مرکزی	۵۸۴۹۴/۳۱۲	۹۴/۲۶۸۸۸/۷۰۰	۵	۹۸/۹/۵	۱.۸۸	۶	افت سطح آب	*							
۴	تهران	قطعه ۴	۴۱۰۳	۱۲۹۸	۴۲۶	فلات مرکزی	۵/۱۱۴۷۵/۴۱۱	۹۲/۴۶۰۹۰/۷۰۰	۵	۹۷/۴/۳۱	۰.۴۴	۱.۹۶	افت سطح آب و تغییر کیفیت	*							
														۸۶/۱/۱۹	۹۲/۱۱/۱۲						
۵	تهران	فیروزکوه	۴۷۰۶	۱۶۵۱	۱۴۷	فلات مرکزی	۳۱۰۴۴/۴۱۱/۵	۹۵/۳۸۱۱۴/۷۰۰	۵	۱۴۰۰/۳/۱۹	۰.۲	۰.۶۲	افت سطح آب و بیلان منفی	*							
														۸۷/۱۲/۷	۹۵/۹/۶						
۶	تهران	مبارکيه	۴۷۰۷	۳۰۳۰	۱۴۳۴	فلات مرکزی	-	۶۶۶/۱۱۸۱/۲۵۰	۵	۹۹/۹/۵	۰.۲۵	۲.۶	افت سطح آب	*							
														-	۹۵/۹/۶						
												مجموع کسری مخزن: ۱۵۶.۰۸		تعداد محدوده های مطالعاتی ممنوعه: ۵				تعداد محدوده های مطالعاتی ممنوعه بحرانی: ۳			

وضعیت دشتهای ممنوعه شرکت آب منطقه ای چهار محال و بختیاری

ردیف	شرکت آب منطقه ای	نام دشت	کد محدوده مطالعاتی	وسعت کل (کیلومتر مربع)	وسعت دشت (کیلومتر مربع)	نام حوضه آبریز	شماره و تاریخ پیشنهاد ممنوعیت	شماره و تاریخ اولین آگهی ممنوعیت	شماره و تاریخ آخرین آگهی ممنوعیت	مدت ممنوعیت (سال)	تاریخ خاتمه ممنوعیت	افت متوسط سالانه (متر)	کسری مخزن (MCM)	نوع ممنوعیت	
														ممنوعه	ممنوعه بحرانی
۱	چهارمحال و بختیاری	بروجن _ فرادنبه	۲۳۳۳	۶۶۶	۴۰۳	خلیج فارس و دریای عمان	۱۲۰/ش	۵۵۳۹/۶۰۴۳/۲۵۰	۹۵/۵۱۹۲۱/۷۰۰	۵	۱۴۰۰/۱۲/۲۶	۰.۲۸	۱.۸۱	افت سطح آب	*
								۶۳/۴/۲	۹۵/۱۲/۱۶						
۲	چهارمحال و بختیاری	سفید دشت	۲۳۳۲	۲۵۹	۲۲۹	خلیج فارس و دریای عمان	۱۲۰/ش	۵۵۳۹/۶۰۴۳/۲۵۰	۹۵/۳۰۳۹۱/۷۰۰	۵	۹۹/۱۲/۲۶	۰.۶۸	۲.۳۳	افت سطح آب	*
								۶۳/۴/۲	۹۵/۷/۱۶						
۳	چهارمحال و بختیاری	جوانمردی	۲۳۲۰	۵۰۶	۱۴۷	خلیج فارس و دریای عمان	۱۱۲۷/۴۲۲۷	۵۴۲/۱۰۰	۹۵/۱۰۵۳۲/۷۰۰	۵	۹۹/۱۱/۴	۰.۵۲	۱.۷۲	افت سطح آب	*
								۸۵/۱/۸	۹۵/۱/۱۷						
۴	چهارمحال و بختیاری	شهرکرد	۲۳۳۰	۱۲۳۶	۵۵۱	خلیج فارس و دریای عمان	۱۱۹۴/۴۲۲۷	۶۷۷۰۸/۱۰۰	۹۳/۴۹۲۷۱/۷۰۰	۵	۹۷/۱۰/۲۶	۰.۴۳	۵.۲۲	افت سطح آب	*
								۸۳/۸/۲	۹۳/۱۳/۹						
۵	چهارمحال و بختیاری	مال خلیفه	۲۳۱۳	۸۴۵	۵۳	خلیج فارس و دریای عمان	۳۱۰/۹۰/۵۱۸۵	۹۵/۱۰۵۲۲/۷۰۰	۹۵/۱۰۵۲۲/۷۰۰	۳	۹۸/۱/۱۷	۰.۲۱	۰.۲۰	افت سطح آب و تامین آب شرب	*
								۹۵/۱/۱۷	۹۵/۱/۱۷						
۶	چهارمحال و بختیاری	لردگان	۲۳۱۹	۹۸۱	۲۰۰	خلیج فارس و دریای عمان	۳۱۰/۹۰/۵۱۸۵	۹۵/۱۰۵۲۴/۷۰۰	۹۵/۱۰۵۲۴/۷۰۰	۳	۹۸/۱/۱۷	لردگان ۰.۴۳	۰.۵۷	افت سطح آب و تامین آب شرب	*
								۹۵/۱/۱۷	۹۵/۱/۱۷			جمال ۰.۷۹			
۷	چهارمحال و بختیاری	گندمان-بلداجی	۲۳۳۳	۹۶۱	۲۲۲	خلیج فارس و دریای عمان	۳۱۰/۹۰/۵۱۸۵	۹۵/۱۰۵۲۹/۷۰۰	۹۵/۱۰۵۲۹/۷۰۰	۲	۹۷/۱/۱۷	۰.۱	۰.۳۹	افت سطح آب و تامین آب شرب	*
								۹۵/۱/۱۷	۹۵/۱/۱۷						
۸	چهارمحال و بختیاری	شلمزار	۲۳۲۹	۳۶۴	۱۲۷	خلیج فارس و دریای عمان	۳۱۰/۹۰/۵۱۸۵	۹۰/۷/۲۱	۳۱۰/۹۰/۵۱۸۵	۳	در دست بررسی				
								۹۰/۷/۲۱	۹۰/۷/۲۱						
۹	چهارمحال و بختیاری	کیار	۲۳۳۱	۳۹۳	۱۲۱	خلیج فارس و دریای عمان	۳۱۰/۹۰/۸۳۹۷	۹۳/۴۰۶۰۲/۷۰۰	۹۳/۴۰۶۰۲/۷۰۰	۳	۹۶/۱۰/۱	۱.۰۲	۵.۸۷	افت سطح آب	*
								۹۳/۱۰/۱	۹۳/۱۰/۱						

مجموع کسری مخزن: ۱۸.۷۶

تعداد محدوده های مطالعاتی ممنوعه: ۴
تعداد محدوده های مطالعاتی ممنوعه بحرانی: ۴

وضعیت دشتهای ممنوعه شرکت آب منطقه ای خراسان جنوبی

ردیف	شرکت آب منطقه ای	نام دشت	کد محدوده مطالعاتی	وسعت کل (کیلومتر مربع)	وسعت دشت (کیلومتر مربع)	نام حوضه آبریز	شماره و تاریخ پیشنهاد ممنوعیت	شماره و تاریخ اولین آگهی ممنوعیت	شماره و تاریخ آخرین آگهی ممنوعیت	مدت ممنوعیت (سال)	تاریخ خاتمه ممنوعیت	افت متوسط سالانه (متر)	کسری مخزن (MCM)	نوع ممنوعیت	
														ممنوعه	ممنوعه بحرانی
۱	خراسان جنوبی	بیرجند	۴۶۱۶	۳۴۰۷	۱۳۸۳	فلات مرکزی	۴۲۵۴/۱۱	۲۹۸۵/۱۵۵۸/۲۵۰	۹۲/۲۰۶۷۷/۷۰۰	۵	۹۷/۱۲/۱۹	۰.۴	۶.۱۹	*	افت سطح آب
							۶۴/۴/۱۲	۶۴/۹/۱۸	۹۲/۴/۱۴						
۲	خراسان جنوبی	سرایان	۴۶۰۱	۲۶۱۵	۱۷۰۹	فلات مرکزی	۱۷۳۰۹	۳۸۸۴	۹۵/۳۸۱۱۷/۷۰۰	۵	۱۴۰۰/۵/۱۰	۰.۶۳	۲۲.۶۵	*	افت سطح آب
							۵۸/۱۲/۲۶	۵۹/۳/۱۲	۹۵/۹/۶						
۳	خراسان جنوبی	قائن	۵۱۰۵	۹۲۹	۳۱۷	مرزی شرق	۱۱۳۳۰/۳۲۱/۴/۴۴	۳۵۷۳۶/۲۵۰	۹۱/۳۸۸۵۵/۷۰۰	۵	۹۶/۸/۱۸	۰.۳۶	۲.۲۱	*	افت سطح آب
							۶۴/۸/۱۱	۶۵/۸/۲۸	۹۱/۱۰/۴						
۴	خراسان جنوبی	قائنات (خضری)	۵۱۰۶	۱۵۸۱	۷۶۱	مرزی شرق	۵۶۵۵/۱۲۷۳/۴۴	۷۹۹۲۶/۲۵۰	۹۲/۱۰۲۲۸/۷۰۰	۵	۹۶/۱۲/۲۱	۰.۴۶	۱۲.۲۶	*	افت سطح آب
							۶۶/۴/۲۲	۶۶/۱۰/۸	۹۲/۱/۱۷						
۵	خراسان جنوبی	مختاران	۴۶۱۵	۲۵۰۸	۱۲۶۴	فلات مرکزی	۸۶۰۱/۱۵۷۷/۱۳	۱۸۷۳۹/۲۵۰	۹۲/۲۴۴۳۹/۷۰۰	۵	۹۷/۸/۱۸	۰.۳۲	۶.۵	*	افت سطح آب و تغییر کیفیت
							۶۹/۵/۲۱	۶۹/۸/۱۲	۹۲/۴/۲۵						
۶	خراسان جنوبی	سربیشه	۵۲۰۳	۱۴۴۹	۸۵۷	مرزی شرق	۱۷۳۰۰/۱۲۸۰۴/۱۳	۶۵۵۷/۲۵۰	۹۲/۳۸۴۳۰/۷۰۰	۵	۹۸/۴/۱۹	شمالی ۰.۱۶	۲.۲	*	افت سطح آب
							۷۲/۱۱/۱۷	۷۳/۴/۱۹	۹۳/۹/۱۱			جنوبی ۰.۱			
۷	خراسان جنوبی	اسفدن (زبر حوضه افین)	۵۱۰۴	۴۴۵۳	۱۴۰۲	مرزی شرق	۱۶۹۴/۱۱	۵۹۱۸۳/۲۵۰	۹۱/۳۸۸۵۱/۷۰۰	۵	۹۶/۱۱/۱۶	آبخوان شمالی ۰.۳۳	۲.۲۹	*	افت سطح آب
							۷۱/۲/۲۰	۷۴/۱۱/۱۶	۹۱/۱۰/۴			آبخوان جنوبی ۰.۲۸			
۸	خراسان جنوبی	چاهک موسویه	۴۶۰۲	۴۵۲۸	۲۴۹۰	فلات مرکزی	۱۶۹۷/۱۱	۳۵۶۰۸/۲۵۰	۹۱/۳۱۶۰۲/۷۰۰	۵	۹۶/۲/۱	۰.۱۷	۲.۹۷	*	افت سطح آب
							۷۱/۲/۲۰	۷۵/۲/۱	۹۱/۷/۲۵						
۹	خراسان جنوبی	شاهرخت-آهنگران	۵۱۰۸	۴۱۶۰	۳۲۶۱	مرزی شرق	۱۲۶۴/۱۱	۲۸۱۳۵/۱۰۰	۹۱/۳۸۸۴۹/۷۰۰	۵	۹۶/۸/۲۷	۰.۱۶	۴.۹۶	*	افت سطح آب
							۷۹/۱۲/۱۴	۸۰/۸/۲۷	۹۱/۱۰/۴						
۱۰	خراسان جنوبی	بشرویه	۴۷۲۰	۵۱۸۷	۲۷۴۷	فلات مرکزی	۲۰۷۱۷/۱۱	۱۰۸۳۶/۲۵۰	۹۲/۲۰۹۱۹/۷۰۰	۵	۹۷/۵/۹	۰.۷۱	۲۱.۹	*	افت سطح آب
							۶۹/۱۲/۷	۷۰/۵/۹	۹۲/۴/۴						

وضعیت دشتهای ممنوعه شرکت آب منطقه ای خراسان جنوبی

ردیف	شرکت آب منطقه ای	نام دشت	کد محدوده مطالعاتی	وسعت کل (کیلومتر مربع)	وسعت دشت (کیلومتر مربع)	نام حوضه آبریز	شماره و تاریخ پیشنهاد ممنوعیت	شماره و تاریخ اولین آگهی ممنوعیت	شماره و تاریخ آخرین آگهی ممنوعیت	مدت ممنوعیت (سال)	تاریخ خانمه ممنوعیت	افت متوسط سالانه (متر)	کسری مخزن (MCM)	نوع ممنوعیت	
														ممنوعه	ممنوعه بحرانی
۱۱	خراسان جنوبی	فردوس	۴۷۱۹	۲۸۴۸	۱۷۰۶	فلات مرکزی	۷۴۰/۱۳۷/۱۳	۵۰۶۸۷/۲۵۰	۹۳/۴۸۶۳۷/۷۰۰	۵	۹۸/۶/۲۴	۰.۲۴ شرقی	۲.۷۳	افت سطح آب	*
									۹۳/۱۲/۳						
۱۲	خراسان جنوبی	درمیان - اسداباد	۵۱۱۱	۳۰۶۹	۱۲۳۶	مرزی شرق	۱۰۷۶۲/۱۱	۲۸۱۳۷/۱۰۰	۹۳/۲۴۴۲/۷۰۰	۵	۹۷/۸/۲۷	۰.۳۷ شمالی	۵.۵۵	افت سطح آب	*
									۹۳/۴/۲۵						
۱۳	خراسان جنوبی	سده	۴۶۰۳	۷۳۱	۱۸۴	فلات مرکزی	۱۶۹۷/۱۱	۳۵۶۰۸/۲۵۰	۹۱/۳۱۶۰۸/۷۰۰	۵	۹۶/۲/۱	۱.۰۳	۶.۳۳	افت سطح آب	*
									۹۱/۷/۲۵						
۱۴	خراسان جنوبی	نهپندان	۵۲۰۷	۱۱۸۲	۸۰۹	مرزی شرق	۷۴۲۰/۶۱/۱۱	۱۳۳۰/۷۰۰	۹۱/۱۷۳۲۹/۷۰۰	۵	۹۶/۱۱/۱۵	۰.۲۱	۲.۱۵	افت سطح آب	*
									۹۱/۳/۲۰						
۱۵	خراسان جنوبی	سهل آباد	۴۶۳۶	۲۶۱۲	۱۱۱۲	فلات مرکزی	۷۴۲۰/۶۱/۱۱	۱۳۷۱/۷۰۰	۹۱/۱۷۳۲۴/۷۰۰	۵	۹۶/۱۱/۱۵	۰.۰۹	۲.۱۹	افت سطح آب	*
									۹۱/۲/۲۰						
۱۶	خراسان جنوبی	طیس	۴۶۰۴	۱۲۴۸۵	۳۴۰۰	فلات مرکزی	۲۵۰۱	ج/۱۹۳۶۲	۹۳/۳۸۴۲۹/۷۰۰	۵	۹۸/۵/۲۹	۰.۲۲	۹.۷۲	افت سطح آب	*
									۹۳/۹/۱۱						
۱۷	خراسان جنوبی	دستگردان	۴۷۱۵	۵۸۴۳	۳۶۶۶	فلات مرکزی	۱۶۹۶/۱۱	۲۵۱۵۸/۱۴۱	۹۱/۳۶۱۳۵/۷۰۰	۵	۹۶/۱۲/۷	۰.۲۱	۱۰.۰۵	افت سطح آب	*
									۹۱/۹/۱۱						
۱۸	خراسان جنوبی	میغان-دهنو	۴۶۳۲	۸۱۴۸	۳۵۲۰	فلات مرکزی	۲۶۶۵/۱۱	۹۴/۴۷۷۹۵/۷۰۰	۹۴/۴۷۷۹۵/۷۰۰	۴	۹۸/۱۱/۷	۰.۲۲	۴.۵	افت سطح آب	*
									۹۴/۱۱/۷						
۱۹	خراسان جنوبی	دورح	۵۲۰۱	۳۰۷۸	۱۱۷۹	مرزی شرق	۲۶۶۵/۱۱	۹۳/۲۳۴۴/۷۰۰	۹۵/۳۸۱۱۲/۷۰۰	۵	۱۴۰۰/۴/۲۵	۰.۱۵	۲.۴۱	افت سطح آب	*
									۹۵/۹/۶						
۲۰	خراسان جنوبی	حسین آباد	۵۲۰۲	۱۲۳۹	۳۰۱	مرزی شرق	۱۲۳۹۷/۱۱	۹۴/۵۱۷۱۳/۷۰۰	۹۴/۵۱۷۱۳/۷۰۰	۳	۹۷/۱۲/۸	۰.۱۱	۰.۸	افت سطح آب	*
									۹۴/۱۲/۸						
												مجموع کسری مخزن:		۱۴۲.۹۸	
												تعداد محدوده های مطالعاتی ممنوعه: ۱۲		تعداد محدوده های مطالعاتی ممنوعه بحرانی: ۸	

* وسعت منطقه ممنوعه محدوده مطالعاتی ۵۱۰۸ در جدول صفحه ۴۸ آمده است.

وضعیت دشتهای ممنوعه شرکت آب منطقه ای خراسان رضوی

ردیف	شرکت آب منطقه ای	نام دشت	کد محدوده مطالعاتی	وسعت کل (کیلومتر مربع)	وسعت دشت (کیلومتر مربع)	نام حوضه آبریز	شماره و تاریخ پیشنهاد ممنوعیت	شماره و تاریخ اولین آگهی ممنوعیت	شماره و تاریخ آخرین آگهی ممنوعیت	مدت ممنوعیت (سال)	تاریخ خاتمه ممنوعیت	افت متوسط سالانه (متر)	کسری مخزن (MCM)	نوع ممنوعیت	
														ممنوعه	ممنوعه بحرانی
۱	خراسان رضوی	ازغند	۴۷۲۳	۱۹۵۴	۶۶۱	فلات مرکزی	۴۶۱۰/۱۳۹۷/۱/۶۶	۲۲۷۴۹/۱۲۸۰۳/۲۵۰	۹۱/۴۶۹۴۴/۷۰۰	۵	۹۶/۱۲/۱۸	۰.۴۱	۷.۸	*	افت سطح آب
								۶۴/۷/۲۸	۹۱/۱۲/۱۵						
۲	خراسان رضوی	جوین	۴۷۴۰	۵۶۸۷	۳۳۴۱	فلات مرکزی	۱۳۴۲۳/۱۹۳۱/۱۳	۱۱۳۸۲/۲۵۰	۹۲/۴۳۶۱۷/۷۰۰	۵	۹۷/۴/۳۰	۰.۸۳	۱۵۳.۱	*	افت سطح آب
		پینگچه	۴۷۴۱	۱۵۰۷.۳	۳۶۱										
۳	خراسان رضوی	سیسوار	۴۷۳۵	۵۵۷۳	۳۹۹۸	فلات مرکزی	۹۷۶۷/۱۱	۱۶۷۷۶/۲۰۱۷۶/۲۵۰	۹۳/۴۸۶۳۲/۷۰۰	۵	۹۸/۱۲/۱۱	۰.۳۶	۳۹	*	افت سطح آب
								۶۳/۱۰/۱۸	۹۳/۱۲/۳						
۴	خراسان رضوی	رخ	۴۷۳۹	۲۰۶۲	۱۱۰۰	فلات مرکزی	م/۱۷۲۲	۳۴۳۹/۲۵۰-۵۴۲/۲	۹۲/۳۷۶۹/۷۰۰	۵	۹۷/۴/۳۰	۰.۶۱	۴۲.۶۱	*	افت سطح آب
								۵۷/۳/۳	۹۲/۸/۲۶						
۵	خراسان رضوی	کاشمر	۴۷۲۹	۱۹۳۶.۲	۱۲۰۷	فلات مرکزی	-	۲۶۴۳۳/ج/۱۹۴۸۰	۹۵/۴۱۷۷۴/۷۰۰	۵	۱۴۰۰/۶/۱۵	۰.۹۸	۰.۹۸	*	افت سطح آب
		بردسکن	۴۷۱۷	۲۵۹۲.۵	۱۶۵۰										
		ریوش	۴۷۳۰	۶۲۲	۱۸۲										
		کاشمر	۴۷۲۹	۱۹۳۶.۲	۱۲۰۷										
۶	خراسان رضوی	زوزن	۵۱۰۲	۴۰۶۳.۹	۳۱۵۰	مرزی شرق	۱۰۴۰۴/۱۱	۳۸۰۱۷/۲۰۰	۹۲/۱۳۷۵۱/۷۰۰	۵	۹۷/۳/۱۸	۰.۱۲	۶.۶۳	*	افت سطح آب
								۶۵/۹/۱۳	۹۳/۲/۱۴						
۷	خراسان رضوی	عطایه	۴۷۳۶	۳۰۵۲.۹	۱۸۸۳	فلات مرکزی	۱۹۰۲۰/۲۶۵۳/۱۳	۳۰۲۵۸/۲۵۰	۹۱/۳۷۷۸۰/۷۰۰	۵	۹۶/۱۱/۲۸	۰.۲۵	۱۳.۲۴	*	افت سطح آب
								۶۸/۱۱/۲۸	۹۱/۹/۲۶						
۸	خراسان رضوی	تربت حیدریه	۴۷۲۸	۲۵۰۲.۶	۱۲۶۱	فلات مرکزی	۱۶۷۱۵/۱۱	۲۹۷۱۲/۲۵۰	۹۵/۱۸۶۰۳/۷۰۰	۵	۹۹/۱۱/۲۱	۰.۶۹	۳۶.۷	*	افت سطح آب
								۶۶/۱۰/۲۵	۹۵/۳/۲۹						
۹	خراسان رضوی	محولات	۴۷۲۲	۱۹۵۶.۸	۱۶۵۴	فلات مرکزی	م/۱۱۷	۱۷۶۳۵/۱۸۴۰۷/۲۵۰	۹۴/۴۴۱۲۷/۷۰۰	۵	۹۹/۵/۱۵	۱.۳	۶۹.۵	*	افت سطح آب
								۶۲/۸/۲۵	۹۴/۱۰/۹						
۱۰	خراسان رضوی	نریمانی	۶۰۰۶	۲۹۷۴.۵	۱۰۶۶	قره قوم	-	۱۹۶۸/۲۵۰	۹۲/۳۸۶۴۴/۷۰۰	۵	۹۷/۵/۴	۱.۲۴	۱۶.۷	*	افت سطح آب
		مشهد	۶۰۰۷	۹۹۵۷.۵	۳۷۸۸										
								۴۸/۳/۲۱	۹۲/۹/۵			۰.۷۴	۹۸.۶۵	*	افت سطح آب

وضعیت دشتهای ممنوعه شرکت آب منطقه ای خراسان رضوی

ردیف	شرکت آب منطقه ای	نام دشت	کد محدوده مطالعاتی	وسعت کل (کیلومتر مربع)	وسعت دشت (کیلومتر مربع)	نام حوضه آبریز	شماره و تاریخ پیشنهاد ممنوعیت	شماره و تاریخ اولین آگهی ممنوعیت	شماره و تاریخ آخرین آگهی ممنوعیت	مدت ممنوعیت (سال)	تاریخ خاتمه ممنوعیت	افت متوسط سالانه (متر)	کسری مخزن (MCM)	نوع ممنوعیت	
														ممنوعه	ممنوعه بحرانی
11	خراسان رضوی	فریمان- تربت جام	۶۰۱۰	۶۳۱۲.۹	۳۵۲۹	قره قوم	۱۴۰۳۴/۲۱۲	۲۸۷۲۱/۴۴۸۸/۲۵۰	۹۱/۴۶۹۴۵/۷۰۰	۵	۹۶/۱۲/۲۱	۱.۴۲	۱۷۰.۶	افت سطح آب	*
12	خراسان رضوی	تایباد	۶۰۱۱	۳۰۰۸.۶	۱۹۲۷	قره قوم	۱۴۰۳۴/۲۱۲	۲۸۷۲۱/۴۴۸۸/۲۵۰	۹۱/۴۶۹۴۵/۷۰۰	۵	۹۶/۱۲/۲۱	-	۲۴.۴	افت سطح آب و	*
		شهرنویاخرز	۶۰۱۲	۱۴۲۱.۶	۸۲۰				بیان منفی						
		کرات	۶۰۱۳	۱۰۶۸.۵	۶۴۴				۲۶.۷۱						
13	خراسان رضوی	نیشابور	۴۷۳۸	۷۳۸۸	۳۹۳۸	فلات مرکزی	۱۶۷۱۵/۱۱	۷۹۵۶۸/۲۵۰	۹۵/۱۰۵۱۴/۷۰۰	۵	۹۹/۱۲/۱۹	۰.۸۶	۱۵۰.۴	افت سطح آب	*
14	خراسان رضوی	رشتخوار	۴۷۲۷	۲۳۴۴	۸۱۴	فلات مرکزی	۴۲۵۵/۱۱	۲۹۱۰/۱۶۱۶۵/۲۵۰	۵	۹۶/۱۲/۲۱	۱.۶۶	۲۹.۸	افت سطح آب	*	
								۹۱/۱۲/۱۹							
15	خراسان رضوی	گناباد	۴۷۲۵	۱۸۰۶	۱۱۰۳	فلات مرکزی	۳۵۹۴/۱۳	۱۰۵۹۷/۲۵۰	۵	۹۸/۶/۲۴	۰.۱۱	۳.۳۲	افت سطح آب	*	
								۹۲/۴۱۲۸۱/۷۰۰							
16	خراسان رضوی	جنت آباد - صالح آباد	۶۰۰۹	۲۹۷۲	۸۰۵	قره قوم	۲۲۰۲۷/۱۱	۶۳۶۶۸/۲۵۰	۵	۹۸/۱۲/۱۹	۰.۴۹	۱.۹۱	افت سطح آب	*	
								۹۴/۱۶۰۹۷/۷۰۰							
17	خراسان رضوی	سرخس	۶۰۰۴	۱۹۵۱	۱۸۰۷	قره قوم	۴۲۲۹/۶۱۷/۱۳	۵۲۵۵۹/۲۵۰	۵	۹۸/۷/۱۶	۰.۱۸	۹.۴	افت سطح آب	*	
								۹۳/۴۸۶۳۸/۷۰۰							
18	خراسان رضوی	جنگل	۴۷۲۶	۱۲۹۶	۱۰۸۰	فلات مرکزی	۹۲۱۶/۱۱	۱۸۷۷۶/۲۵۰	۵	۹۶/۴/۵	۰.۹۳	۲۰.۵۹	افت سطح آب و تغییر کیفیت	*	
								۹۱/۲۳۸۲۲/۷۰۰							
19	خراسان رضوی	گیسور	۵۱۰۳	۴۰۲۲	۲۶۲۲	مرزی شرق	۱۳۸۲۰/۲۱۸۷/۱۳	۱۵۸۴۳/۲۵۰	۵	۹۶/۹/۱۹	شمالی ۱.۰۴	۱۱.۶۹	افت سطح آب	*	
								۹۱/۵/۴							
20	خراسان رضوی	داورزن - فرومد	۴۷۳۴	۵۱۷۴	۲۷۹۰	فلات مرکزی	۱۴۱۹۲/۰۲۶۵/۴۴	۲۲۷۴۹/۱۲۸۰۳/۲۵۰	۵	۹۹/۱۱/۱۹	داورزن ۰.۳۱	۶.۴۹	افت سطح آب	*	
								۹۵/۳۰۲۳۰/۷۰۰							
								۶۴/۷/۲۸			فرومد ۰.۱	۰.۲۷			

وضعیت دشتهای ممنوعه شرکت آب منطقه ای خراسان رضوی

ردیف	شرکت آب منطقه ای	نام دشت	کد محدوده مطالعاتی	وسعت کل (کیلومتر مربع)	وسعت دشت (کیلومتر مربع)	نام حوضه آبریز	شماره و تاریخ پیشنهاد ممنوعیت	شماره و تاریخ اولین آگهی ممنوعیت	شماره و تاریخ آخرین آگهی ممنوعیت	مدت ممنوعیت (سال)	تاریخ خاتمه ممنوعیت	افت متوسط سالانه (متر)	کسری مخزن (MCM)	نوع ممنوعیت	
														ممنوعه	ممنوعه بحرانی
۲۱	خراسان رضوی	درونه	۴۷۱۶	۵۸۱۲	۲۲۲۳	فلات مرکزی	۱۲۹۴۴/۳۴۴۶/۱۳	۱۵۸۶۲/۱۴۰	۹۳/۴۳۴۹/۷۰۰	۵	۹۸/۸/۴	۰.۶۷	۹.۴۶	افت سطح آب	*
							۷۲/۱۲/۲۸	۷۸/۸/۴	۹۳/۱۰/۲۷						
۲۲	خراسان رضوی	خواف	۵۱۰۱	۵۱۴۵	۳۰۷۶	مرزی شرق	۴۲۵۵/۱۱	۳۹۱۰/۱۶۱۶۵/۲۵۰	۹۱/۴۶۹۴۷/۷۰۰	۵	۹۶/۱۲/۲۱	۰.۹	۴۷.۱۴	افت سطح آب	*
							۶۴/۴/۹	۶۴/۹/۲۰	۹۱/۱۲/۱۵						
۲۳	خراسان رضوی	درگز	۶۰۰۱	۳۴۱۳	۹۰۸	قره قوم	۵۷۵۸/۱۱	۲۳۷۷/۱۴۱	۹۱/۱۰۰۹۷/۷۰۰	۵	۹۶/۲/۱۴	شمالی ۰.۵۵ جنوبی ۰.۱۲	۲.۸ ۱.۴۴	افت سطح آب	*
							۷۸/۶/۱۴	۷۹/۲/۱۴	۹۱/۱/۸						
۲۴	خراسان رضوی	عمرانی-بیمرغ	۴۷۲۴	۳۲۴۹	۲۲۲۷	فلات مرکزی	۷۲۵۱/۱۱	۲۱۷۳۹/۱۰۰	۹۴/۴۴۱۳۳/۷۰۰	۵	۹۹/۵/۱۵	عمرانی ۰.۲۶ بیمرغ ۰.۴۱	۴.۴۷ ۴.۷	افت سطح آب	*
							۸۱/۹/۵	۸۲/۵/۱۵	۹۴/۱۰/۹						
۲۵	خراسان رضوی	سنگرد(قلعه میدان)	۴۷۳۷	۱۲۴۱	۳۰۰	فلات مرکزی	۱۱۲۱۸/۱۱	۳۵۸۵۶/۱۰۰	۹۲/۳۸۶۴۲/۷۰۰	۵	۹۷/۶/۸	-	۲.۴۹	افت سطح آب و بیلان منفی	*
							۷۹/۱۰/۲۹	۸۲/۶/۸	۹۲/۹/۵						
۲۶	خراسان رضوی	سرجام (سنگ بست)	۶۰۰۸	۱۳۰۰	۴۴۴	قره قوم	۱۰۷۱۴/۱۲	۱۵۳۶۰/۱۰۰	۹۳/۱۳۷۵/۷۰۰	۵	۹۷/۴/۹	-	۹.۸۴	افت سطح آب و بیلان منفی	*
							۷۹/۱۰/۱۳	۸۲/۴/۹	۹۳/۲/۱۴						
۲۷	خراسان رضوی	بجستان یونسی	۴۷۲۱	۴۱۲۱	۳۳۷۲	فلات مرکزی	۱۰۶۵۹/۱۱	۱۹۵۴۳/۱۰۰	۹۵/۳۰۲۲۵/۷۰۰	۵	۱۴۰۰/۴/۳۰	قاسم آباد بجستان ۰.۱۹ جنوب شرقی بجستان ۰.۱۹	۸.۸۶ ۱.۱۸	افت سطح آب	*
							۷۹/۱۰/۱۲	۸۳/۴/۳۰	۹۵/۷/۵						
													تعداد محدوده های مطالعاتی ممنوعه: ۱۸		
													تعداد محدوده های مطالعاتی ممنوعه بحرانی: ۱۵		
													مجموع کسری مخزن: ۱۱۲۴.۵		

وضعیت دشتهای ممنوعه شرکت آب منطقه ای خراسان شمالی

ردیف	شرکت آب منطقه ای	نام دشت	کد محدوده مطالعاتی	وسعت کل (کیلومتر مربع)	وسعت دشت (کیلومتر مربع)	نام حوضه آبریز	شماره و تاریخ پیشنهاد ممنوعیت	شماره و تاریخ اولین آگهی ممنوعیت	شماره و تاریخ آخرین آگهی ممنوعیت	مدت ممنوعیت (سال)	تاریخ خاتمه ممنوعیت	افت متوسط سالانه (متر)	کسری مخزن (MCM)	نوع ممنوعیت								
														ممنوعه	ممنوعه بحرانی							
۱	خراسان شمالی	شبروان و قوچان	۱۷۰۸	۵۵۳۸.۹	۱۵۶۸	دریای خزر	۱۸۵۰/۴۴/۶۳۴۸/۱۱	۵۴۷۸۴/۲۵۰	۹۵/۴۷۳۹۲/۷۰۰	۵	۱۴۰۰/۱۱/۲۵	قوچان ۰.۶۸	۱۴.۶	افت سطح آب	*							
									۹۵/۱۱/۱۶							۶۶/۲/۲۲	۶۵/۵/۲۹	شبروان ۰.۷۸	۷.۳۲			
۲	خراسان شمالی	صفی آباد	۴۷۴۵	۲۵۴۸.۲	۱۰۴۹	فلات مرکزی	۲۰۷۰/۱۳	۳۱۷۹۲/۲۵۰	۹۱/۳۸۱۲۵/۷۰۰	۵	۹۶/۱۰/۲۳	۰.۴۳ صفی آباد	۱۱.۳۶	افت سطح آب	*							
									۹۱/۹/۲۸							۶۹/۱۰/۲۳	۶۸/۸/۱۱	۰.۴ بام	۱.۷۷			
۳	خراسان شمالی	جاجرم	۴۷۴۲	۲۴۸۹.۶	۱۳۸۶.۸	فلات مرکزی	۲۲۱۲۳/۵۱/۱۳	۴۸۵۷۰/۲۵۰	۹۴/۴۲۱۰۰/۷۰۰	۵	۹۹/۹/۱۹	۰.۳۵	۳.۸	افت سطح آب	*							
									۹۴/۹/۲۳							۷۱/۵/۷	۷۰/۱/۲۰					
۴	خراسان شمالی	اسفراین	۴۷۴۳	۴۵۷۹.۲	۲۱۶۹	فلات مرکزی	۵۲۸۶/۷۲۵/۱۳	۱۸۲۶۱/۲۵۰	۹۱/۳۸۱۷۵/۷۰۰	۵	۹۶/۸/۲۲	۰.۷۲	۴۳.۶۶	افت سطح آب	*							
									۹۱/۹/۲۹							۷۰/۸/۵	۷۰/۱۳/۲۷					
۵	خراسان شمالی	آشخانه (سملقان)	۱۷۰۶	۱۱۴۸.۵	۲۳۱	دریای خزر	۳۰۸۱/۱۱	۱۶۳۷۱/۱۴۰	۹۳/۳۴۱۷۲/۷۰۰	۵	۹۸/۸/۸	۰.۱۴	۱.۱	افت سطح آب	*							
									۹۳/۸/۵							۷۸/۸/۸	۷۵/۴/۵					
۶	خراسان شمالی	بجنورد	۱۷۰۷	۱۲۶۶.۸	۲۲۷	دریای خزر	۹۳۵۷/۱۱	۲۸۱۱۰/۱۰۰	۹۴/۴۴۱۴۵/۷۰۰	۳	۹۷/۸/۲۷	۰.۰۶	۰.۲	افت سطح آب و تامین آب شرب	*							
									۹۴/۱۰/۱۹							۸۰/۸/۲۷	۷۵/۹/۱۱					
۷	خراسان شمالی	شوقان	۴۷۴۴	۱۰۹۰.۷	۳۹۵	فلات مرکزی	۱۱۱۹۱/۱۱	۲۸۱۲۳/۱۰۰	۹۵/۳۸۱۱۵/۷۰۰	۵	۱۴۰۰/۸/۲۷	۰.۲۴	۰.۳	افت سطح آب	*							
									۹۵/۹/۶							۸۰/۸/۲۷	۷۹/۱۰/۲۷					
۸	خراسان شمالی	رباط قره بیل-دانیال نبی	۱۶۰۲	۱۴۸۲.۵	۳۶۰	دریای خزر	۱۰۹۶۹/۸۰	۹۳/۱۱۵۵۰/۷۰۰	۹۵/۱۰۵۱۹/۷۰۰	۵	۱۴۰۰/۱/۲۵	۰.۶۲ رباط قره بیل	۱	افت سطح آب	*							
									۹۵/۱/۱۷							۹۳/۱/۲۵	۹۰/۶/۲۷	- دانیال نبی	۱.۹			
													مجموع کسری مخزن: ۸۷.۰۱		تعداد محدوده های مطالعاتی ممنوعه: ۴				تعداد محدوده های مطالعاتی ممنوعه بحرانی: ۴			

وضعیت دشتهای ممنوعه شرکت آب منطقه ای زنجان

ردیف	شرکت آب منطقه ای	نام دشت	کد محدوده مطالعاتی	وسعت کل (کیلومتر مربع)	وسعت دشت (کیلومتر مربع)	نام حوضه آبریز	شماره و تاریخ پیشنهاد ممنوعیت	شماره و تاریخ اولین آگهی ممنوعیت	شماره و تاریخ آخرین آگهی ممنوعیت	مدت ممنوعیت (سال)	تاریخ خاتمه ممنوعیت	افت متوسط سالانه (متر)	کسری مخزن (MCM)	نوع ممنوعیت	
														ممنوعه	ممنوعه بحرانی
۱	زنجان	زنجان	۱۳۰۴	۴۶۶۷.۶	۱۶۶۷	دریای خزر	۲۴۸۵/۸۰۰	۳۷۰۹/۲۵۰	۹۱/۲۸۰۱۴/۷۰۰	۴	۹۵/۴/۱۲	۰.۳۸	۱۸.۲	افت سطح آب	*
								۷۲/۳/۱	۹۱/۶/۲۵						
۲	زنجان	سجاس	۱۳۰۶	۲۴۶۱.۶	۱۲۹۸	دریای خزر	۱۸۰۶/۸۲۰	۲۱۲۷۶/۱۴۱	۹۳/۱۰۰۶۹/۷۰۰	۵	۹۷/۱۲/۲۱	۰.۴۷	۸.۲۵	افت سطح آب	*
								۷۹/۱۲/۲۱	۹۳/۱/۶						
۳	زنجان	ابهر	۴۱۰۷	۱۹۲۶.۵	۱۳۰۰	فلات مرکزی	-	۷۸۹۶/۵۳۲۷/۲۲۴۶/۲۵۰	۹۴/۵۱۷۴/۷۰۰	۵	۹۹/۹/۲۱	۱.۰۵	۳۴.۵	افت سطح آب	*
								۵۱/۴/۱۷	۹۴/۱۲/۸						
۴	زنجان	قیدار	۴۱۰۹	۲۵۲۱.۶	۱۳۵۴	فلات مرکزی	۱۶۶۹۰/۴۰/۱۰	۹۰۷۹۶/۷۰۰	۹۳/۴۹۲۶۸/۷۰۰	۵	۹۸/۱۱/۱۷	۰.۳۹	۱۶.۵	افت سطح آب	*
								۸۶/۱۱/۱۷	۹۳/۱۲/۹						
۵	زنجان	گل تپه-زرین آباد	۱۳۰۷	۵۱۶۴.۸	۱۶۵۰	دریای خزر	۹۹۷۴/۶۰/۱۰	۹۲/۳۹۱۶۹/۷۰۰	۹۲/۳۹۱۶۹/۷۰۰	۳	۹۵/۹/۱۱	۰.۱۸ گل تپه	۰.۷۸	افت سطح آب	*
								۹۲/۹/۱۱	۹۲/۹/۱۱			۰.۶۲ زرین آباد			
												تعداد محدوده های مطالعاتی ممنوعه: ۵			
												تعداد محدوده های مطالعاتی ممنوعه بحرانی: -			
												مجموع کسری مخزن: ۹۱.۵۷			

* وسعت مناطق ممنوعه محدوده های مطالعاتی ۱۳۰۴ و ۱۳۰۷ در جدول صفحه ۴۸ آمده است.

وضعیت دشتهای ممنوعه شرکت آب منطقه ای سمنان

ردیف	شرکت آب منطقه ای	نام دشت	کد محدوده مطالعاتی	وسعت کل (کیلومتر مربع)	وسعت دشت (کیلومتر مربع)	نام حوضه آبریز	شماره و تاریخ پیشنهاد ممنوعیت	شماره و تاریخ اولین آگهی ممنوعیت	شماره و تاریخ آخرین آگهی ممنوعیت	مدت ممنوعیت (سال)	تاریخ خاتمه ممنوعیت	افت متوسط سالانه (متر)	کسری مخزن (MCM)	نوع ممنوعیت		
														ممنوعه	ممنوعه بحرانی	
۱	سمنان	ایوانکی	۴۷۰۸	۹۳۵.۲	۴۰۰.۸	فلات مرکزی	- -	۶۶۶/۱۱۸۱/۲۵۰	۹۵/۴۴۸۳۳/۷۰۰	۵	۹۹/۵/۱۴	۱.۴۳	۸.۷۱	افت سطح آب	*	
								۵۰/۱/۱۶	۹۵/۱۰/۲۷							
۲	سمنان	گرمسار	۴۷۰۵	۵۵۳۲.۱	۳۰۲۷.۲	فلات مرکزی	۷۰/۷۸۵۳/۴۳۲ ۷۰/۸/۱۶	۲۱۸۵۰/۲۵۰	۹۰/۱۵۳۸۸/۷۰۰	۵	۹۴/۹/۵	۰.۹۴	۲۵.۱	افت سطح آب	*	
								۷۰/۹/۵	۹۰/۵/۲							
۳	سمنان	بخشی از کویر دامغان (حاج علیقلی)	۴۷۴۸	۹۴۹۶.۶	۶۴۸۹.۵	فلات مرکزی	۶۶/۵/۱۲	۲۳۷۶۸/۲۵۰	۹۳/۴۹۲۷۲/۷۰۰	۵	۹۸/۵/۱۹	۰.۵۴	۳۱.۴۷	افت سطح آب	*	
								۱۵/۷۷۲۴/۲۱۱	۹۳/۱۲/۹							
۴	سمنان	بخشی از کویر سمنان سرخه سمنان	۴۷۰۳	۱۶۱۴.۶	۷۰۳.۴	فلات مرکزی	۱۸۵/۷۲۵۵	۲۸۹۵۷/ج/۲۱۲۶۶	۹۵/۴۷۳۹۱/۷۰۰	۵	۹۸/۱۰/۳	سمنان ۰.۶۹ سرخه ۰.۲۴	۱۳.۹۷	افت سطح آب	*	
								۶۱/۶/۱۰	۹۵/۱۱/۱۶							
								۶۱/۷/۱۳	۹۱/۵/۸							
۵	سمنان	میامی	۴۷۴۶	۵۰۸۳.۲	۲۶۲۳.۲	فلات مرکزی	۲۳۸/۷۲۵۵	۲۴۹۱۹/ج/۱۸۲۴۳	۹۱/۲۳۹۹۲/۷۰۰	۵	۹۵/۱۲/۸	۰.۹۳ میامی جنوبی ۰.۱۴ میامی شمالی ۰.۹۸ مزج و جیلان	۲۵.۳ ۰.۶۴ ۳.۱	افت سطح آب	*	
								۶۱/۹/۲۴	۹۱/۵/۸							
								۶۱/۷/۱۳	۹۱/۵/۸							
۶	سمنان	شاهرود بسطام	۴۷۴۹	۱۳۰۶.۲	۶۵۰.۷	فلات مرکزی	-	۹۶۳۶/ج/۷۲۸۵	۹۴/۱۰۸۱۵/۷۰۰	۵	۹۷/۸/۷	۰.۶۶ شاهرود ۰.۹۱ بسطام	۱۳.۲۱ ۷.۳۵	افت سطح آب	*	
								۶۱/۴/۲۱	۹۴/۱۱/۱۹							
۷	سمنان	بیارجمند	۴۷۳۲	۲۷۶۳	۱۸۷۰.۶	فلات مرکزی	۱۱۸۷۸/۴۳۲ ۶۷/۱۲/۶	۲۸۱۰/۲۵۰	۹۴/۲۰۰۳۴/۷۰۰	۴	۹۷/۲/۱۹	۰.۴۱	۴.۴۶	افت سطح آب	*	
								۶۹/۲/۳	۹۴/۲/۲۱							
													مجموع کسری مخزن:	۱۳۴.۴۵		
													تعداد محدوده های مطالعاتی ممنوعه: ۶		تعداد محدوده های مطالعاتی ممنوعه بحرانی: ۵	

* وسعت مناطق ممنوعه محدوده های مطالعاتی ۴۷۰۲ و ۴۷۴۸ در جدول صفحه ۴۸ آمده است.

وضعیت دشتهای ممنوعه شرکت آب منطقه ای سیستان و بلوچستان

ردیف	شرکت آب منطقه ای	نام دشت	کد محدوده مطالعاتی	وسعت کل (کیلومتر مربع)	وسعت دشت (کیلومتر مربع)	نام حوضه آبریز	شماره و تاریخ پیشنهاد ممنوعیت	شماره و تاریخ اولین آگهی ممنوعیت	شماره و تاریخ آخرین آگهی ممنوعیت	مدت ممنوعیت (سال)	تاریخ خاتمه ممنوعیت	افت متوسط سالانه (متر)	کسری مخزن (MCM)	نوع ممنوعیت		
														ممنوعه	ممنوعه بحرانی	
۱	سیستان و بلوچستان	ایران شهر	۴۵۱۷	۹۴۳۶.۷	۴۳۱۹	فلات مرکزی	۱۲۱۰۴ ۶۶/۸/۱۴	۳۶۷۶۹/۲۵۰ ۶۷/۱۲/۲۱	۹۱/۲۲۹۵/۷۰۰ ۹۱/۵/۱	۵	۹۵/۹/۲۶	۰.۱۳	۲۵.۰۱	تغییر کیفیت و تامین آب شرب افت سطح آب	*	
۲	سیستان و بلوچستان	خاش	۵۲۰۳	۳۶۵۵.۲	۱۹۸۹	مرزی شرق	۱۶۳۵۴/۱۱۴ ۶۷/۱۱/۲۳	۳۰۸۴/۲۰۰ ۶۸/۲/۱۹	۹۲/۱۳۷۵۲/۷۰۰ ۹۲/۲/۱۴	۵	۹۸/۲/۱۴	خاش ۰.۳۲ پشتکوه ۰.۳۹	۵.۳۸ ۵.۷۸	افت سطح آب	*	
۳	سیستان و بلوچستان	زاهدان	۵۲۰۹	۲۲۴۲.۱	۷۸۷	مرزی شرق	۱۱۰۱۲ ۶۰/۱۱/۱۰	۱۴۴۳۹/۱۴۵۹۶/۲۵۰ ۶۲/۷/۱۱	۹۱/۲۳۱۸۷/۷۰۰ ۹۱/۴/۳۱	۵	۹۵/۷/۱۰	۰.۰۳	۰.۰۳	افت سطح آب	*	
۴	سیستان و بلوچستان	گوهرکوه و قلعه بید	۴۶۲۵	۲۸۷۷.۸	۱۴۶۵	فلات مرکزی	۱۱۴۵ ۶۶/۲/۲۳	۶۰۴۰۵/۲۵۰ ۶۶/۴/۱۴	۹۴/۱۰۸۱۴/۷۰۰ ۹۴/۱/۱۹	۵	۹۸/۵/۸	گوهرکوه ۰.۶۱ قلعه بید ۰.۳۲	۱۱.۲۶ ۳.۰۶	افت سطح آب و بیان منفی	*	
۵	سیستان و بلوچستان	سراوان	۵۳۰۸	۲۷۹۰.۳	۱۴۵۵	مرزی شرق	۳۸۵۹/۴۰۰ ۷۱/۵/۱۰	۵۸۶۶۵/۲۵۰ ۷۱/۹/۱۵	۹۴/۱۰۴۳۴/۷۰۰ ۹۴/۱/۱۶	۵	۹۴/۹/۱۵	۰.۰۸	۰.۵۹	افت سطح آب و بیان منفی	*	
۷	سیستان و بلوچستان	کورین و شورو	۴۶۲۸	۳۳۵۰.۸	۱۵۳۰	فلات مرکزی	۱۶۳۷/۴۰۰ ۷۱/۳/۱۱	۱۴۵۰۶/۲۵۰ ۷۱/۷/۲۱	۸۹/۵۶۳۸۸/۷۰۰ ۸۹/۸/۱۰	۵	۹۴/۷/۲۵	کورین ۰.۵۴ شورو ۰.۲۸	۴.۳۲ ۰.۸۲	افت سطح آب	*	
۸	سیستان و بلوچستان	لادیز بخشی از میرجاوه	۵۲۰۵ ۵۲۰۴	۱۴۸۰.۵ ۳۶۶۳.۴	۲۳۹ ۱۷۳۴	مرزی شرق	۱۱۵۱ ۶۶/۲/۲۳	۳۸۴۱/۲۵۰ ۷۰/۲/۲۱	۹۱/۲۲۲۹۴/۷۰۰ ۹۱/۵/۱	۵	۹۵/۴/۱۸	لادیز ۰.۰۸ -	۰.۳۳ -	افت سطح آب	*	
۹	سیستان و بلوچستان	سیب و سوران	۵۳۰۹	۴۹۱۶.۴	۲۵۱۸	مرزی شرق	۱۴۸۶۶/۱۱۴ ۶۹/۹/۱۱	۳۹۸۱/۲۵۰ ۷۱/۳/۱۹	۸۹/۵۶۴۰۷/۷۰۰ ۸۹/۸/۱۰	۵	۹۴/۴/۷	۰.۷	۶.۳	افت سطح آب	*	
۱۰	سیستان و بلوچستان	دومک	۴۶۲۷	۱۰۵۹.۸	۴۱۰	فلات مرکزی	۱۱۴۹ ۶۶/۲/۲۳	۶۰۴۰۷/۲۵۰ ۶۶/۴/۱۴	۹۴/۱۰۴۳۳/۷۰۰ ۹۴/۱/۱۶	۵	۹۸/۴/۲۷	۰.۵۹	۳.۵۵	افت سطح آب	*	
۱۱	سیستان و بلوچستان	بزمان-سردگال	۴۵۱۶	۷۲۶۱	۵۰۴۳	فلات مرکزی	۹۴/۲/۱۸۰۱۸/۱۰۰ ۹۴/۹/۱۴				در دست بررسی					
۱۲	سیستان و بلوچستان	دلگان-چاه کیچی	۴۵۲۰	۴۷۶۳	۱۷۷۰	فلات مرکزی	۹۴/۲/۱۸۰۱۸/۱۰۰ ۹۴/۹/۱۴				در دست بررسی					
۱۳	سیستان و بلوچستان	اسیکه-مسکوتان	۴۵۱۵	۸۲۰۲	۴۰۳۸	فلات مرکزی	۹۵/۲/۲۹/۱۰۰ ۹۵/۱/۱۴				در دست بررسی					
۱۴	سیستان و بلوچستان	نصرت آباد	۴۶۳۰	۳۰۰۸	۱۱۹۴	فلات مرکزی	۹۵/۲/۲۹/۱۰۰ ۹۵/۱/۱۴				در دست بررسی					

مجموع کسری مخزن: ۶۶.۷

تعداد محدوده های مطالعاتی ممنوعه: ۷
تعداد محدوده های مطالعاتی ممنوعه بحرانی: ۳

* وسعت منطقه ممنوعه محدوده مطالعاتی ۵۳۰۴ در جدول صفحه ۴۸ آمده است.

وضعیت دشتهای ممنوعه شرکت آب منطقه ای فارس

ردیف	شرکت آب منطقه ای	نام دشت	کد محدوده مطالعاتی	وسعت کل (کیلومتر مربع)	وسعت دشت (کیلومتر مربع)	نام حوضه آبریز	شماره و تاریخ پیشنهاد ممنوعیت	شماره و تاریخ اولین آگهی ممنوعیت	شماره و تاریخ آخرین آگهی ممنوعیت	مدت ممنوعیت (سال)	تاریخ خاتمه ممنوعیت	افت متوسط سالانه (متر)	کسری مخزن (MCM)	نوع ممنوعیت		
														ممنوعه	ممنوعه بحرانی	
۱	فارس	مروودشت - خرامه	۴۳۱۱	۳۹۲۶.۱	۲۴۵۲.۵	فلات مرکزی	۴۵۵/۵۰۵۵۸	۶۸۰۶/۲۵۰	۹۵/۳۹۵۳۴/۷۰۰	۵	۱۴۰۰/۵/۱۲	خرامه ۰.۳۱	۲.۲۶	افت سطح آب	*	
									۹۵/۱۱/۱۷							
									۶۹/۳/۱۲							
									۶۸/۱۱/۴							
									۶۸/۱۱/۴							
۲	فارس	داریان	۴۳۱۲	۳۴۲	۱۹۳.۲	فلات مرکزی	۴۵۵/۵۰۵۵۸	۹۵/۱۰۵۲۷/۷۰۰	۵	۹۹/۱۱/۱۷	۰.۷	۳.۳۸	افت سطح آب و تغییر کیفیت	*		
								۹۵/۱۱/۱۷								
۳	فارس	آباد، اقلید نیجف آباد (صادق آباد)	۴۴۰۲	۲۸۴۵.۱	۱۸۶۵.۶	فلات مرکزی	ب/۳۴۸۳	۹۴/۳۰۵۷۷/۷۰۰	۵	۹۸/۱۲/۹	آباد ۰.۰۷	۱.۳	افت سطح آب	*		
								۹۴/۶/۲۲								
								۶۲/۱۲/۲								
۴	فارس	جهرم	۲۶۲۷	۱۰۱۰.۶	۴۶۵.۵	خلیج فارس و دریای عمان	۴۰۳۹	۹۱/۱۸۵۵۳/۷۰۰	۵	۹۶/۲/۶	۱/۲۶ جهرم	۵.۴۱	افت سطح آب	*		
								۹۱/۳/۳۰								
								۴۹/۱/۲۶								
۵	فارس	خفر	۲۶۳۷	۱۱۰۷.۸	۴۱۹	خلیج فارس و دریای عمان	۴۵۰/۳۰۳۸۰	۹۱/۲۳۳۸۷/۷۰۰	۵	۹۵/۱۱/۳۰	۰.۳۳	۲.۱۶	افت سطح آب	*		
								۹۱/۵/۲								
۶	فارس	نیریز	۴۳۰۹	۹۹۵.۱	۶۳۰.۳	فلات مرکزی	ب/۱۹۲۵	۹۳/۲۸۶۳۲/۷۰۰	۵	۹۷/۱۰/۲۴	۰.۷۷	۹.۲	افت سطح آب و تغییر کیفیت	*		
								۶۲/۱۱/۱۶								
۷	فارس	داراب	۲۷۲۲	۲۴۰۳.۶	۱۰۰۰	خلیج فارس و دریای عمان	۴۵۰/۵۵۶۷۵	۹۲/۳۸۶۴۶/۷۰۰	۵	۹۷/۳/۱۰	۱۰.۹ داراب	۳۷.۳	افت سطح آب	*		
								۱۱۴۶۴/۲۵۰								
								۹۲/۹/۵								
								۶۸/۱۲/۷								
۸	فارس	لار	۲۷۰۸	۶۸۰.۳	۲۳۹	خلیج فارس و دریای عمان	ب/۲۱۶۵	۹۵/۱۸۶۰۵/۷۰۰	۵	۱۴۰۰/۵/۲۳	کاسه دار -	۱.۰۷	افت سطح آب	*		
								۷۲/۲/۱۱								
								۶۶/۱۲/۱۶								
۹	فارس	گراش	۲۷۰۹	۳۰۰.۴	۱۴۰	خلیج فارس و دریای عمان	ب/۲۱۶۵	۹۵/۱۸۶۰۶/۷۰۰	۵	۱۴۰۰/۵/۲۳	۰.۴	۱.۲	افت سطح آب	*		
								۷۲/۲/۱۶								

وضعیت دشتهای ممنوعه شرکت آب منطقه ای فارس

ردیف	شرکت آب منطقه ای	نام دشت	کد محدوده مطالعاتی	وسعت کل (کیلومتر مربع)	وسعت دشت (کیلومتر مربع)	نام حوضه آبریز	شماره و تاریخ پیشنهاد ممنوعیت	شماره و تاریخ اولین آگهی ممنوعیت	شماره و تاریخ آخرین آگهی ممنوعیت	مدت ممنوعیت (سال)	تاریخ خاتمه ممنوعیت	افت متوسط سالانه (متر)	کسری مخزن (MCM)	نوع ممنوعیت	
														ممنوعه	بحرانی
۱۰	فارس	بوآبات	۴۴۰۸	۸۵۳	۳۰۰۴	فلات مرکزی	۵۸۹۰/۲۴ ۶۸/۱۶/۲	۲۱۳۲۲/۲۵۰ ۶۸/۸/۲۱	۹۳/۳۴۱۷۱/۷۰۰ ۹۳/۸/۵	۵	۹۷/۱۰/۲۴	۰.۳۸	۲.۷۸	افت سطح آب	*
۱۱	فارس	میمند و شبانکاره	۲۶۳۶	۴۳۴.۵	۱۸۰	خلیج فارس و دریای عمان	۴۵۰/۵۰۹۴۴ ۸۰/۶/۲۷	۴۲۹۹۳/۱۰۰ ۸۰/۱۲/۸	۹۵/۱۸۶۰۴/۷۰۰ ۹۵/۳/۲۹	۵	۹۹/۱۲/۸	۰.۶۸ ۰.۷۱	۱.۹۲ ۱.۴۲	افت سطح آب	*
۱۲	فارس	ارسنجان	۴۳۰۲	۸۷۰.۸	۲۸۳.۱	فلات مرکزی	ب/۱۴۹۸ ۶۶/۸/۲۶	۸۴۷۱۴/۲۵۰ ۶۶/۱۱/۲۵	۹۱/۱۸۵۵۲/۷۰۰ ۹۱/۳/۳۰	۵	۹۵/۱۲/۱۱	۱.۹۲	۹.۱۳	افت سطح آب	*
۱۳	فارس	سرچاهان	۴۴۱۰	۱۱۰۷.۴	۵۹۷.۵	فلات مرکزی	۵۸۹۰/۲۴ ۶۸/۱۶/۲	۲۱۳۲۲/۲۵۰ ۶۸/۸/۲۱	۹۳/۳۲۵۴۵/۷۰۰ ۹۳/۷/۲۰	۵	۹۷/۱۰/۲۴	۰.۶۶	۷	افت سطح آب	*
۱۴	فارس	نوبندگان	۲۶۳۲	۳۷۸.۴	۱۶۲.۵	خلیج فارس و دریای عمان	۵۵۲/۹۳۵۱ ۸۳/۱۰/۱۹	۵۲۱۹۳/۱۰۰ ۸۳/۱۰/۳۰	۹۵/۱۵۱۷/۷۰۰ ۹۵/۱/۱۷	۵	۹۹/۱۰/۳۰	۰.۴۳	۰.۴۶	افت سطح آب	*
۱۵	فارس	قره بلاغ	۲۶۳۳	۴۶۳	۱۶۰.۵	خلیج فارس و دریای عمان	۵۵۲/۹۳۵۱ ۸۳/۱۰/۱۹	۵۲۱۹۱/۱۰۰ ۸۳/۱۰/۳۰	۹۰/۳۷۴۰۲/۷۰۰ ۹۰/۱۰/۲۵	۵	۹۵/۱۰/۳۰	۱.۸۵	۵.۱۷	افت سطح آب	*
۱۶	فارس	شیبکوه (گره بیگون)	۲۶۲۸	۱۲۳.۶	۴۷۴.۵	خلیج فارس و دریای عمان	۵۵۲/۹۳۵۱ ۸۳/۱۰/۱۹	۵۴۰۲/۱۰۰ ۸۳/۱۱/۱۳	۹۴/۵۰۰۴۴/۷۰۰ ۹۴/۱۱/۲۴	۵	۹۹/۱۱/۱۳	۰.۴۱	۵.۹۳	افت سطح آب	*
۱۷	فارس	کوار مهارلو	۴۳۲۵	۳۲۷.۶	۱۴۷.۱	فلات مرکزی	۵۵۲/۹۳۵۱ ۸۳/۱۰/۱۹	۶۰۵۹۲/۱۰۰ ۸۳/۱۲/۱۸	۹۵/۱۸۶۱۲/۷۰۰ ۹۵/۳/۲۹	۵	۹۹/۱۲/۱۸	۱.۱	۷.۷۲	افت سطح آب	*
۱۸	فارس	کوار	۲۶۳۸	۵۴۱.۱	۲۹۶.۵	خلیج فارس و دریای عمان	۵۵۲/۹۳۵۱ ۸۳/۱۰/۱۹	۶۰۵۹۲/۱۰۰ ۸۳/۱۲/۱۸	۹۵/۱۸۶۱۳/۷۰۰ ۹۵/۳/۲۹	۵	۹۹/۱۲/۱۸	قره آغاج ۱.۵ فرمشگان ۰.۳۹	۷.۵ ۰.۸۳	افت سطح آب	*
۱۹	فارس	فرآشبند	۲۵۰۸	۱۸۴۸.۱	۸۴۷.۹	خلیج فارس و دریای عمان	۵۵۳/۵۰۳۹ ۸۳/۱۰/۱۹	۹۱۵۳/۱۰۰ ۸۴/۳/۱	۹۴/۴۷۷۹۱/۷۰۰ ۹۴/۱۱/۷	۵	۹۹/۳/۱	فرآشبند ۰.۶۲ باچون ۰.۴ قنات باغ-سرمشهد ۰.۱۸ نوجین-خانیک ۱.۱	۳.۹۸ ۰.۱۴ ۰.۸۶ ۲.۰۱	افت سطح آب	*
۲۰	فارس	سروستان	۴۳۲۶	۱۶۵۰.۱	۱۰۶۷.۶	فلات مرکزی	۵۵۳/۶۰۸۲ ۸۴/۷/۱۱	۱۴۱۹۸/۱۰۰ ۸۴/۳/۳۰	۹۲/۳۹۹۵۶/۷۰۰ ۹۲/۹/۱۸	۵	۹۷/۳/۳۰	۰.۴۳	۱۰.۶۶	افت سطح آب	*

وضعیت دشتهای ممنوعه شرکت آب منطقه ای فارس

ردیف	شرکت آب منطقه ای	نام دشت	کد محدوده مطالعاتی	وسعت کل (کیلومتر مربع)	وسعت دشت (کیلومتر مربع)	نام حوضه آبریز	شماره و تاریخ پیشنهاد ممنوعیت	شماره و تاریخ اولین آگهی ممنوعیت	شماره و تاریخ آخرین آگهی ممنوعیت	مدت ممنوعیت (سال)	تاریخ خاتمه ممنوعیت	افت متوسط سالانه (متر)	کسری مخزن (MCM)	نوع ممنوعیت	
														ممنوعه	بحرانی
۲۱	فارس	قبر و کارزین	۲۶۲۳	۱۳۱۳	۴۲۱	خلیج فارس و دریای عمان	۵۵۳/۵۰۳۹ ۸۲/۶/۵	۱۵۶۲۹/۱۰۰ ۸۴/۴/۱۶	۹۳/۲۰۶۷۴/۷۰۰ ۹۳/۴/۱۴	۵	۹۷/۴/۱۶	۰.۶۴	۴.۴۸		*
۲۲	فارس	فیروز آباد	۲۶۱۲	۷۰۷.۲	۲۷۶	خلیج فارس و دریای عمان	۵۵۳/۵۰۳۹ ۸۳/۶/۵	۱۵۵۹۶/۱۰۰ ۸۴/۴/۱۶	۹۵/۳۰۳۹۳/۷۰۰ ۹۵/۷/۱۶	۵	۱۴۰۰/۴/۱۶	۱.۱	۹.۴		*
۲۳	فارس	مبارک آباد و باروس	۲۶۲۴	۶۶۱.۶	۱۷۶	خلیج فارس و دریای عمان	۵۵۳/۵۰۳۹ ۸۳/۶/۵	۱۵۵۹۷/۱۰۰ ۸۴/۴/۱۶	۹۴/۱۹۸۶۳/۷۰۰ ۹۴/۲/۳۰	۵	۹۹/۴/۱۶	مبارک آباد ۱.۵ باروس ۰.۱۷	۶.۳۳ ۰.۱۳		*
۲۴	فارس	فسا	۲۶۲۹	۸۴۰.۴	۴۳۵	خلیج فارس و دریای عمان	۵۵۳/۵۰۳۹ ۸۳/۶/۵	۱۸۱۶۶/۱۰۰ ۸۴/۴/۲۰	۹۱/۲۸۶۹۹/۷۰۰ ۹۱/۷/۱	۵	۹۶/۴/۲۰	۰.۹۵	۱۰.۹۵		*
۲۵	فارس	قطب آباد	۲۶۲۶	۶۲۸.۶	۲۴۴	خلیج فارس و دریای عمان	۵۵۳/۵۰۳۹ ۸۳/۶/۵	۶۰۳۸۷/۱۰۰ ۸۵/۹/۲۶	۹۳/۴۸۶۳۴/۷۰۰ ۹۳/۱۲/۳	۵	۹۸/۹/۲۶	۱.۰۷	۲.۸۳	افت سطح آب و تغییر کیفیت	*
۲۶	فارس	ایچ	۲۶۳۴	۳۳۲.۵	۶۱.۴	خلیج فارس و دریای عمان	۵۵۳/۵۰۳۹ ۸۳/۶/۵	۶۰۳۸۸/۱۰۰ ۸۵/۹/۲۶	۹۳/۴۸۶۳۵/۷۰۰ ۹۳/۱۲/۳	۵	۹۸/۹/۲۶	۱.۷۸	۴.۵	افت سطح آب	*
۲۷	فارس	استهبان	۴۳۰۸	۴۱۶.۸	۱۵۷.۵	فلات مرکزی	۵۵۳/۵۰۳۹ ۸۳/۶/۵	۶۵۱۷۰/۱۰۰ ۸۵/۱۰/۱۷	۹۳/۲۸۶۳۱/۷۰۰ ۹۳/۶/۱۶	۵	۹۷/۱۰/۱۷	۱.۱۱	۲.۱۲	افت سطح آب	*
۲۸	فارس	درز سایبان	۲۷۰۶	۱۳۴۱.۶	۴۸۴	خلیج فارس و دریای عمان	۵۱۶۲۹۷ ۸۶/۴/۲۸	۹۴۱۰۸/۷۰۰ ۸۶/۱۱/۲۹	۹۴/۴۹۴۹۹/۷۰۰ ۹۴/۱۱/۲۰	۵	۹۹/۱۱/۲۹	۰.۶	۴.۲	افت سطح آب	*
۲۹	فارس	خانه کت	۴۳۰۶	۳۷۶.۱	۱۹۶.۶	فلات مرکزی	۵۵۳/۶۲۹۷ ۸۶/۴/۲۸	۲۹۲۷۱/۷۰۰ ۸۷/۴/۹	۹۳/۴۱۴۰۲/۷۰۰ ۹۳/۱۰/۹	۵	۹۸/۴/۹	۰.۲۴	۰.۸	افت سطح آب و تغییر کیفیت و بیلان منفی	*
۳۰	فارس	سرینبران	۴۳۱۴	۴۵۶.۸	۱۷۸.۵	فلات مرکزی	۵۵۳/۶۲۹۷ ۸۶/۴/۲۸	۳۶۸۰۸/۷۰۰ ۸۷/۴/۲۳	۹۵/۲۱۰۴۲/۷۰۰ ۹۵/۴/۲۱	۵	۱۴۰۰/۴/۲۳	۰.۱	۰.۶۷	افت سطح آب	*
۳۱	فارس	تنگ حنا - پیچکان	۴۳۱۰	۲۱۰۶.۵	۷۸۵.۴	فلات مرکزی	۵۵۳/۶۲۹۹ ۸۶/۴/۲۸	۵۷۵۴۱/۷۰۰ ۸۷/۶/۱۱	۹۵/۱۸۶۱۰/۷۰۰ ۹۵/۳/۲۹	۵	۱۴۰۰/۶/۱۱	تنگ حنا ۰.۴۲ پیچکان ۰.۳۲	۴.۱ ۲.۲	افت سطح آب	*
۳۲	فارس	میان جنگل	۲۶۳۰	۹۲۰	۳۸۴.۵	خلیج فارس و دریای عمان	۲۰۲/۳۵۹۱ ۸۷/۴/۸	۹۳۹۵۱/۷۰۰ ۸۷/۸/۲۸	۹۵/۳۸۱۱۶/۷۰۰ ۹۵/۹/۶	۵	۱۴۰۰/۸/۲۸	۰.۵۹	۳.۲۸	افت سطح آب	*

وضعیت دشتهای ممنوعه شرکت آب منطقه ای فارس

ردیف	شرکت آب منطقه ای	نام دشت	کد محدوده مطالعاتی	وسعت کل (کیلومتر مربع)	وسعت دشت (کیلومتر مربع)	نام حوضه آبریز	شماره و تاریخ پیشنهاد ممنوعیت	شماره و تاریخ اولین آگهی ممنوعیت	شماره و تاریخ آخرین آگهی ممنوعیت	مدت ممنوعیت (سال)	تاریخ خاتمه ممنوعیت	افت متوسط سالانه (متر)	کسری مخزن (MCM)	نوع ممنوعیت			
														ممنوعه	بحرانی		
۳۳	فارس	جویم - بناارویه	۲۶۴۴	۲۵۱۰۷	۹۵۳	خلیج فارس و دریای عمان	۲۰۲/۱۵۵۴۷	۹۳۹۹۵/۷۰۰	۹۴/۳۵۹۱۱/۷۰۰	۵	۹۹/۸/۲۸	جویم بناارویه ۰.۴۳	۳.۴۴	*	افت سطح آب و تغییر کیفیت		
									۹۴/۸/۳							۸۷/۸/۲۸	۸۶/۱۰/۱۶
									۹۴/۸/۳							۸۷/۸/۲۸	۸۶/۱۰/۱۶
۳۴	فارس	موک - مهکویه	۲۶۱۳	۱۰۰۳.۱	۳۴۰	خلیج فارس و دریای عمان	۲۰۲/۱۵۵۴۵	۹۳۹۴۴/۷۰۰	۹۶/۱۱۷۰۸/۷۰۰	۵	۱۴۰۰/۸/۲۸	مهکویه ۰.۶۱	۱.۰۵	*	افت سطح آب		
									۹۶/۱/۱۹							۸۷/۸/۲۸	۸۷/۱۰/۱۶
									۹۶/۱/۱۹							۸۷/۸/۲۸	۸۷/۱۰/۱۶
۳۵	فارس	رونیز	۲۶۲۱	۵۲۱.۴	۲۶۱	خلیج فارس و دریای عمان	۲۰۲/۳۵۹۱	۹۴۰۰/۱/۷۰۰	۹۵/۳۹۵۳۶/۷۰۰	۵	۱۴۰۰/۸/۲۸	۰.۶۷	۳.۸۲	*	افت سطح آب		
									۹۵/۹/۱۷							۸۷/۸/۲۸	۸۷/۴/۸
									۹۵/۹/۱۷							۸۷/۸/۲۸	۸۷/۴/۸
۳۶	فارس	افزر	۲۶۲۲	۷۷۲.۹	۲۴۰	خلیج فارس و دریای عمان	۲۰۲/۱۸۱۵۹	۹۴۰۱۱/۷۰۰	۹۵/۴۷۳۹۴/۷۰۰	۵	۱۴۰۰/۸/۲۸	۱.۰۲	۶.۹۸	*	افت سطح آب		
									۹۵/۱۱/۱۶							۸۷/۸/۲۸	۸۶/۱۲/۱۲
									۹۵/۱۱/۱۶							۸۷/۸/۲۸	۸۶/۱۲/۱۲
۳۷	فارس	دارنجان (شوراب)	۲۶۱۴	۳۷۴.۹	۱۶۴	خلیج فارس و دریای عمان	۲۰۲/۱۸۱۵۹	۱۰۲۹۸۶/۷۰۰	۹۱/۲۷۸۵۰/۷۰۰	۵	۹۵/۹/۲۴	۰.۸۴	۳.۸۶	*	افت سطح آب		
									۹۱/۶/۲۱							۸۷/۹/۲۴	۸۶/۱۲/۱۲
									۹۱/۶/۲۱							۸۷/۹/۲۴	۸۶/۱۲/۱۲
۳۸	فارس	دهکویه	۲۶۴۶	۳۳۴	۱۸۵	خلیج فارس و دریای عمان	۲۰۲/۳۸۴۷	۱۰۵۳۱۷/۷۰۰	۹۴/۴۶۸۹۱/۷۰۰	۵	۹۹/۱۰/۱	۰.۵	۰.۶	*	افت سطح آب و بیان منفی		
									۹۴/۱۱/۳							۸۷/۱۰/۱	۸۷/۴/۱۲
									۹۴/۱۱/۳							۸۷/۱۰/۱	۸۷/۴/۱۲
۳۹	فارس	سعادت آباد	۴۳۱۳	۷۲۶.۴	۱۹۷.۵	فلات مرکزی	۲۰۲/۳۵۹۱	۱۰۶۳۳۹/۷۰۰	۹۴/۵۰۰۴۲/۷۰۰	۵	۹۹/۱۰/۳	۱.۱۵	۶.۹	*	افت سطح آب		
									۹۴/۱۱/۲۴							۸۷/۱۰/۳	۸۷/۴/۸
									۹۴/۱۱/۲۴							۸۷/۱۰/۳	۸۷/۴/۸
۴۰	فارس	خشت و کمارج	۲۵۰۴	۱۰۴۰.۷	۱۴۰.۱	خلیج فارس و دریای عمان	۲۰۲/۱۳۵۴۷	۱۱۶۴۶۰/۷۰۰	۹۴/۳۵۲۹۳/۷۰۰	۵	۹۹/۱۱/۱	۰.۳۱	۰.۷۵	*	افت سطح آب		
									۹۴/۷/۲۶							۸۷/۱۱/۱	۸۶/۹/۵
									۹۴/۷/۲۶							۸۷/۱۱/۱	۸۶/۹/۵
۴۱	فارس	آباد تشک-جهان آباد	۴۳۰۵	۱۹۴۱.۴	۸۹۴.۴	فلات مرکزی	۲۰۲/۷۹۷۵	۱۱۶۴۸۲/۷۰۰	۹۵/۵۱۶۱۶/۷۰۰	۵	۱۴۰۰/۱۱/۱	آباد تشک ۰.۲۲	۰.۹۴	*	افت سطح آب		
									۹۵/۱۲/۱۵							۸۷/۱۱/۱	۸۷/۷/۱۶
									۹۵/۱۲/۱۵							۸۷/۱۱/۱	۸۷/۷/۱۶

وضعیت دشتهای ممنوعه شرکت آب منطقه ای فارس

ردیف	شرکت آب منطقه ای	نام دشت	کد محدوده مطالعاتی	وسعت کل (کیلومتر مربع)	وسعت دشت (کیلومتر مربع)	نام حوضه آبریز	شماره و تاریخ پیشنهاد ممنوعیت	شماره و تاریخ اولین آگهی ممنوعیت	شماره و تاریخ آخرین آگهی ممنوعیت	مدت ممنوعیت (سال)	تاریخ خاتمه ممنوعیت	افت متوسط سالانه (متر)	کسری مخزن (MCM)	نوع ممنوعیت		
														ممنوعه	ممنوعه بحرانی	
۴۲	فارس	خسویه-ساچون	۲۷۲۱	۱۳۷۲.۴	۵۸۹.۲	خلیج فارس و دریای عمان	۲۰۲/۱۸۱۵۹	۱۱۹۶۶۷/۷۰۰	۹۰/۳۷۴۰۳/۷۰۰	۵	۹۵/۱۱/۹	خسویه ۰.۵۵	۴.۱	افت سطح آب و تغییر کیفیت	*	
							۸۶/۱۲/۱۲	۸۷/۱۱/۹	۹۰/۱۰/۲۵							
							۸۶/۱۲/۱۲	۸۷/۱۱/۹	۹۰/۱۰/۲۵							
۴۳	فارس	خیر	۴۳۰۷	۲۳۳.۹	۱۴۴.۵	فلات مرکزی	۲۰۹/۵۸۰۹	۱۳۱۸۰۸/۷۰۰	۹۱/۳۲۳۷۰/۷۰۰	۵	۹۶/۱۱/۱۵	۰.۹	۲.۳۳	افت سطح آب و تغییر کیفیت	*	
							۸۷/۵/۳۱	۸۷/۱۱/۱۵	۹۱/۸/۲							
۴۴	فارس	گله دار	۲۷۲۸	۸۸۷.۳	۲۷۹	خلیج فارس و دریای عمان	۲۰۲/۱۸۱۵۹	۶۱۳۲۶/۷۰۰	۹۱/۲۷۸۴۹/۷۰۰	۵	۹۶/۵/۲۵	۰.۷۸	۷.۷۳	افت سطح آب	*	
							۸۶/۱۲/۱۲	۸۸/۵/۲۵	۹۱/۶/۲۱							
۴۵	فارس	خنج	۲۶۴۲	۸۵۱.۵	۳۸۸.۵	خلیج فارس و دریای عمان	۵۵۳/۵۸۹۴	۳۶۸۵۱/۷۰۰	۹۶/۱۱۷۱۰/۷۰۰	۵	۱۴۰۱/۳/۱۹	۰.۱۲	۰.۹	افت سطح آب	*	
							۸۶/۴/۲۰	۸۸/۳/۱۹	۹۶/۱/۱۹							
۴۶	فارس	سیاخ دارنگون	۲۶۳۹	۹۷۹.۸	۳۲۲	خلیج فارس و دریای عمان	۵۵۳/۶۲۹۷	۱۳۰۴۴۴/۷۰۰	۹۵/۱۶۱۷۰/۷۰۰	۵	۹۹/۱۱/۱۷	سیاخ دارنگون ۰.۶۶	۴.۱۷	افت سطح آب	*	
							۸۶/۴/۲۸	۸۸/۱۱/۱۷	۹۵/۳/۵							
۴۷	فارس	حسن آباد غوری	۴۴۱۳	۸۰۲.۴	۴۲۹.۳	فلات مرکزی	۷۷۷/۲۴/۱	۱۵۳۵۸/۲۵۰	۹۲/۳۹۲۹۲/۷۰۰	۵	۹۷/۶/۳	۰.۲۱	۲.۴۶	افت سطح آب	*	
							۶۹/۱۱/۲۶	۶۹/۶/۴	۹۲/۹/۱۲							
۴۸	فارس	هنگام	۲۶۲۰	۵۲۵.۳	۹۸	خلیج فارس و دریای عمان	۲۰۲/۷۴۲۴	۱۲۴۴۸/۷۰۰	۹۱/۴۶۰۷۸/۷۰۰	۵	۹۷/۲/۱۲	۱.۷۲	۳.۴۱	افت سطح آب	*	
							۸۸/۶/۱	۸۹/۲/۱۲	۹۱/۱۲/۹							
۴۹	فارس	قره باغ	۴۳۲۴	۴۳۶.۶	۲۲۹.۵	فلات مرکزی	۴۵۳/۶۰۰۹	۸۹/۴۷۵۱۳/۷۰۰	۹۲/۴۳۶۰۷/۷۰۰	۵	۹۷/۶/۱۳	۰.۵۳	۴.۲۸	افت سطح آب	*	
							۸۸/۵/۱۰	۸۹/۶/۱۳	۹۲/۱۰/۲۱							
۵۰	فارس	قطروئیه	۴۴۱۶	۴۰۴۴.۸	۱۹۵۰.۴	فلات مرکزی	۱۹۹/۷۸۷۷	۱۲۲۳۳/۱۶۰۴۵ ج	۹۴/۲۶۹۸۵/۷۰۰	۵	۹۹/۲/۱۹	قطروئیه ۰.۶۵	۱.۴۱	افت سطح آب	*	
							۵۹/۵/۳۰	۵۹/۹/۱۹	۹۴/۵/۲۶							
۵۱	فارس	دال-سیمکان	۲۶۳۵	۱۶۲۰.۴	۴۵۳.۵	خلیج فارس و دریای عمان	۲۰۲/۸۴۴۴	۸۹/۶۴۴۷۳/۷۰۰	۹۳/۳۲۵۴۲/۷۰۰	۵	۹۷/۱۰/۴	-	۳.۶	افت سطح آب و تغییر کیفیت و بیلان منفی	*	
							۸۹/۶/۷	۸۹/۱۰/۴	۹۳/۷/۲۰							

وضعیت دشتهای ممنوعه شرکت آب منطقه ای فارس

ردیف	شرکت آب منطقه ای	نام دشت	کد محدوده مطالعاتی	وسعت کل (کیلومتر مربع)	وسعت دشت (کیلومتر مربع)	نام حوضه آبریز	شماره و تاریخ پیشنهاد ممنوعیت	شماره و تاریخ اولین آگهی ممنوعیت	شماره و تاریخ آخرین آگهی ممنوعیت	مدت ممنوعیت (سال)	تاریخ خاتمه ممنوعیت	افت متوسط سالانه (متر)	کسری مخزن (MCM)	نوع ممنوعیت	
														ممنوعه بحرانی	ممنوعه
۵۲	فارس	کویر قطرویه	۴۴۱۷	۲۲۸۲.۳	۹۶۷	فلات مرکزی	۲۱۲/۱۰۶۴۵	۸۹/۷۰۳۲۵/۷۰۰	۹۳/۲۸۶۳۳/۷۰۰	۵	۹۷/۱۱/۱۲	۱.۲۵	۲۲.۳۲	افت سطح آب و تغییر کیفیت	*
۵۳	فارس	صحرای باغ	۲۶۱۷	۲۱۹۳.۴	۸۱۸	خلیج فارس و دریای عمان	۲۱۲/۲۹۳۴	۹۱/۴۷۷۲۱/۷۰۰	۹۴/۴۷۷۹۴/۷۰۰	۵	۹۹/۱۲/۲۱	۱.۱	۱۴.۶	افت سطح آب	*
۵۴	فارس	کازرون	۲۵۰۵	۶۹۵.۶	۳۴۴	خلیج فارس و دریای عمان	۲۱۲/۸۹۸۷	۹۳/۳۴۱۷۰/۷۰۰	۹۶/۱۱/۱۱/۷۰۰	۵	۱۴۰۰/۸/۵	کازرون ۰.۵۹ شاپور ۰.۵۷	۳.۷۷	افت سطح آب	*
۵۵	فارس	دریاچه پریشان	۲۵۱۱	۲۴۹.۸	۱۳۵	خلیج فارس و دریای عمان	۲۱۲/۲۲۱۷	۹۳/۴۴۳۸۷/۷۰۰	۹۳/۴۴۳۸۷/۷۰۰	۳	۹۶/۱۱/۴	فامور ۰.۴۶ ملاره ۰.۷۹	۰.۷۳	افت سطح آب	*
۵۶	فارس	دهرم	۲۶۱۱	۲۱۵۶.۴	۴۴۰	خلیج فارس و دریای عمان	۲۱۲/۱۷۸۸۶	۹۳/۴۶۲۸۳/۷۰۰	۹۳/۴۶۲۸۳/۷۰۰	۲	۹۵/۱۱/۱۵	۰.۷۳	۳.۱	افت سطح آب	*
۵۷	فارس	حکان	۲۶۲۵	۳۳۳	۷۸.۵	خلیج فارس و دریای عمان	۲۱۲/۷۵۹۱	۹۴/۳۰۵۷۲/۷۰۰	۹۴/۳۰۵۷۲/۷۰۰	۴	۹۸/۶/۲۲	۰.۵۷	۰.۶۶	افت سطح آب و تغییر کیفیت	*
۵۸	فارس	بالاده	۲۵۰۷	۱۲۷۲.۶	۱۵۶.۵	خلیج فارس و دریای عمان	۲۱۲/۴۴۵۰	۹۴/۳۵۹۱۵/۷۰۰	۹۴/۳۵۹۱۵/۷۰۰	۴	۹۸/۸/۳	بلبلیک ۲.۳۵ دادین ۰.۰۴	۳.۸۹	افت سطح آب	*
۵۹	فارس	بیدشهر	۲۶۴۳	۶۴۴.۹	۲۲۵	خلیج فارس و دریای عمان	۲۱۲/۷۷۰۵	۹۴/۳۵۹۱۷/۷۰۰	۹۴/۳۵۹۱۷/۷۰۰	۴	۹۸/۸/۳	-	۳.۵۱	افت سطح آب	*
۶۰	فارس	هرم-کاریان	۲۶۴۵	۹۵۷.۶	۴۲۷.۳	خلیج فارس و دریای عمان	۲۱۲/۶۸۹۳	۹۴/۳۵۹۲۰/۷۰۰	۹۴/۳۵۹۲۰/۷۰۰	۳	۹۷/۸/۳	-	۳.۳	افت سطح آب	*
۶۱	فارس	توابع ارسنجان	۴۳۰۱	۲۶۴.۹	۲۱۰.۶	فلات مرکزی	۲۱۲/۱۳۷۷۳	۹۴/۳۲۱۲۴/۷۰۰	۹۴/۳۲۱۲۴/۷۰۰	۵	۹۹/۷/۸	۰.۶۹	۳.۶	افت سطح آب و تغییر کیفیت	*

وضعیت دشتهای ممنوعه شرکت آب منطقه ای فارس

ردیف	شرکت آب منطقه ای	نام دشت	کد محدوده مطالعاتی	وسعت کل (کیلومتر مربع)	وسعت دشت (کیلومتر مربع)	نام حوضه آبریز	شماره و تاریخ پیشنهاد ممنوعیت	شماره و تاریخ اولین آگهی ممنوعیت	شماره و تاریخ آخرین آگهی ممنوعیت	مدت ممنوعیت (سال)	تاریخ خاتمه ممنوعیت	افت متوسط سالانه (متر)	کسری مخزن (MCM)	نوع ممنوعیت	
														ممنوعه بحرانی	ممنوعه
۶۲	فارس	سیدان-فاروق	۴۳۰۳	۳۶۸.۲	۱۷۲.۳	فلات مرکزی	۲۱۲/۱۲۰۲۰ ۹۱/۹/۷	۹۳/۲۰۶۷۵/۷۰۰ ۹۳/۴/۱۴	۹۵/۵۱۹۲۳/۷۰۰ ۹۵/۱۲/۱۶	۵	۱۴۰۰/۴/۱۴	۰.۹۴	۷.۱	افت سطح آب	*
۶۳	فارس	دشت تمدان	۴۳۱۷	۲۸۱۳.۷	۱۷۹۹.۲	فلات مرکزی	۲۱۲/۵۳۲۳ ۹۱/۴/۱۸	۹۳/۳۸۵۲۲/۷۰۰ ۹۳/۹/۱۱	۹۳/۳۸۵۲۲/۷۰۰ ۹۳/۹/۱۱	۳	۹۶/۹/۱۱	۰.۷۷	۳۷.۶۸	افت سطح آب	*
۶۴	فارس	اوز-دنگ	۲۶۴۸	۷۰۱.۸	۲۸۰.۵	خلیج فارس و دریای عمان	۲۱۲/۱۱۷۹۲ ۹۲/۹/۱۳	۹۳/۳۸۵۲۳/۷۰۰ ۹۳/۹/۱۱	۹۳/۳۸۵۲۳/۷۰۰ ۹۳/۹/۱۱	۳	۹۶/۹/۱۱	-	۱.۳۲	افت سطح آب	*
۶۵	فارس	آسیاس	۴۳۲۱	۱۵۹۰.۵	۸۷۰.۴	فلات مرکزی	۲۱۲/۱۰۸۶۴ ۹۳/۸/۱۱	۹۴/۲۰۳۸۵/۷۰۰ ۹۴/۴/۲	۹۴/۲۰۳۸۵/۷۰۰ ۹۴/۴/۲	۴	۹۸/۴/۲	۰.۳۲	۱۲.۱۴	افت سطح آب	*
۶۶	فارس	بکان	۴۳۲۲	۳۶۶.۶	۱۵۱.۵	فلات مرکزی	۲۱۲/۱۸۵۴۶ ۹۰/۱۲/۱۶	۹۳/۳۸۷۹۹/۷۰۰ ۹۳/۹/۱۵	۹۳/۳۸۷۹۹/۷۰۰ ۹۳/۹/۱۵	۳	۹۶/۹/۱۵	۰.۸۹	۴.۴۸	افت سطح آب	*
۶۷	فارس	ایزدخواست داراب	۲۶۴۷	۱۳۷۱.۳	۷۲۴.۵	خلیج فارس و دریای عمان	۲۱۲/۵۵۱۷ ۹۱/۴/۲۱	۹۴/۴۷۷۹۳/۷۰۰ ۹۴/۱۱/۷	۹۴/۴۷۷۹۳/۷۰۰ ۹۴/۱۱/۷	۴	۹۸/۱۱/۷	۰.۳۹	۲.۹	افت سطح آب	*
۶۸	فارس	لامرد	۲۷۲۷	۲۷۸۹.۶	۱۱۶۶.۵	خلیج فارس و دریای عمان	۲۱۲/۸۱۴۸ ۹۳/۶/۱۸	۹۴/۱۰۸۱۱/۷۰۰ ۹۴/۱/۱۹	۹۴/۱۰۸۱۱/۷۰۰ ۹۴/۱/۱۹	۴	۹۸/۱/۱۹	-	۱۸.۸۴	افت سطح آب	*
۶۹	فارس	دژگاه-کورده	۲۶۰۷	۳۴۶۰.۸	۶۷۳	خلیج فارس و دریای عمان	۲۱۲/۵۳۱۴ ۹۱/۴/۱۸	۹۴/۱۰۴۳۱/۷۰۰ ۹۴/۱/۱۶	۹۴/۱۰۴۳۱/۷۰۰ ۹۴/۱/۱۶	۳	۹۷/۱/۱۶	دژگاه ۰.۲۴ کورده ۰.۳۲ لار ۰.۲۸	۷.۴۱ ۰.۶۴ ۰.۱۸	افت سطح آب	*
۷۰	فارس	دهبید	۴۳۱۶	۱۹۱۶.۷	۱۱۰.۸	فلات مرکزی	۲۱۲/۱۳۴۶۲ ۹۳/۱۰/۷	۹۴/۲۲۶۲۷/۷۰۰ ۹۴/۴/۲۰	۹۴/۲۲۶۲۷/۷۰۰ ۹۴/۴/۲۰	۴	۹۸/۴/۲۰	۰.۲۲	۶.۷۳	افت سطح آب	*
۷۱	فارس	علامرودشت بیرم	۲۶۱۶	۱۹۲۴.۷	۷۴۸.۷	خلیج فارس و دریای عمان	۲۱۲/۱۳۴۶۱ ۹۳/۱۰/۷	۹۴/۲۲۶۲۸/۷۰۰ ۹۴/۴/۲۰	۹۴/۲۲۶۲۸/۷۰۰ ۹۴/۴/۲۰	۴	۹۸/۴/۲۰	۰.۳۸	۱۱.۰۸	افت سطح آب	*
۷۲	فارس	باشدو (زادهمحمود)	۲۷۰.۵	۳۸۹۴.۷	۹۴۳.۷	خلیج فارس و دریای عمان	۲۱۲/۲۷۰ ۹۴/۱/۱۹	۹۴/۳۰۳۸۰/۷۰۰ ۹۴/۶/۲۱	۹۴/۳۰۳۸۰/۷۰۰ ۹۴/۶/۲۱	۳	۹۷/۶/۲۱	نیمه ۰.۷۲ گوران ۰.۰۱ مارام ۰.۰۴ علی آباد ۰.۲ زادهمحمود -	۰.۷۲ ۰.۰۰۵ ۰.۰۷ ۰.۹۸ ۰.۱	افت سطح آب	*
۷۳	فارس	دارالمیزان	۲۶۱۵	۹۶۹.۸	۱۰۱.۵	خلیج فارس و دریای عمان	۲۱۲/۱۲۹۱۳ ۹۳/۹/۱۳	۹۴/۳۰۳۸۲/۷۰۰ ۹۴/۶/۲۱	۹۴/۳۰۳۸۲/۷۰۰ ۹۴/۶/۲۱	۴	۹۸/۶/۲۱	۰.۲۱	۰.۷۲	افت سطح آب	*
۷۴	فارس	جرمشت	۲۶۱۸	۸۸۸.۶	۱۴۰.۸	خلیج فارس و دریای عمان	۲۱۲/۱۴۴۴۹ ۹۳/۱۰/۲۷	۹۴/۲۲۶۲۵/۷۰۰ ۹۴/۴/۲۰	۹۴/۲۲۶۲۵/۷۰۰ ۹۴/۴/۲۰	۳	۹۷/۴/۲۰	-	۳.۰۶	افت سطح آب	*
۷۵	فارس	سیف آباد لاغر	۲۶۲۱	۱۲۱۷.۶	۱۴۰.۲	خلیج فارس و دریای عمان	۲۱۲/۱۴۷۱۹ ۹۳/۱۰/۲۸	۹۴/۲۲۶۳۰/۷۰۰ ۹۴/۴/۲۰	۹۴/۲۲۶۳۰/۷۰۰ ۹۴/۴/۲۰	۳	۹۷/۴/۲۰	سیف آباد ۰.۰۷ کردیل ۱.۰۷	۰.۱۹ ۰.۶۶	افت سطح آب	*
۷۶	فارس	خانه زنیان	۲۶۴۰	۲۱۰.۳	۳۱.۴	خلیج فارس و دریای عمان	۲۱۲/۱۵۵۳۷ ۹۳/۱۱/۱۱	در دست بررسی							

وضعیت دشتهای ممنوعه شرکت آب منطقه ای فارس

ردیف	شرکت آب منطقه ای	نام دشت	کد محدوده مطالعاتی	وسعت کل (کیلومتر مربع)	وسعت دشت (کیلومتر مربع)	نام حوضه آبریز	شماره و تاریخ پیشنهاد ممنوعیت	شماره و تاریخ اولین آگهی ممنوعیت	شماره و تاریخ آخرین آگهی ممنوعیت	مدت ممنوعیت (سال)	تاریخ خاتمه ممنوعیت	افت متوسط سالانه (متر)	کسری مخزن (MCM)	نوع ممنوعیت			
														ممنوعه	ممنوعه بحرانی		
۷۷	فارس	فخرآباد	۲۷۱۷	۱۱۰۷.۸	۳۳۴.۶	خلیج فارس و دریای عمان	۲۱۲/۱۷۱۹۹ ۹۳/۱۲/۶	۹۴/۳۰۵۷۴/۷۰۰ ۹۴/۶/۲۲	۹۴/۳۰۵۷۴/۷۰۰ ۹۴/۶/۲۲	۴	۹۸/۶/۲۲	۰.۸۷	۴.۲۲	افت سطح آب	*		
۷۸	فارس	گشنگان	۴۳۲۷	۴۰۲.۷	۲۵۶.۳	فلات مرکزی	۲۱۲/۳۵۲ ۹۴/۱/۲۳	۹۴/۴۴۱۴/۷۰۰ ۹۴/۱۰/۹	۹۴/۴۴۱۴/۷۰۰ ۹۴/۱۰/۹	۴	۹۸/۱۰/۹	۰.۵۹	۰.۴	افت سطح آب و تغییر کیفیت	*		
۷۹	فارس	شیراز	۴۳۲۳	۱۴۵۲.۲	۵۱۵.۷	فلات مرکزی	۲۱۲/۶۰۲۵ ۹۴/۵/۱	۹۴/۴۴۱۰/۷۰۰ ۹۴/۱۰/۹	۹۴/۴۴۱۰/۷۰۰ ۹۴/۱۰/۹	۴	۹۸/۱۰/۹	شیراز ۰.۴۱ صدرا-باجگاه ۱.۰۹	۴.۹۴ ۱.۲۳	افت سطح آب و تغییر کیفیت	*		
۸۰	فارس	رستاق-فورگ	۲۷۲۰	۹۲۰	۲۰۶	خلیج فارس و دریای عمان	۲۱۰/۴۵۴۸ ۹۵/۴/۱	۹۵/۳۹۵۳۹/۷۰۰ ۹۵/۹/۱۷	۹۵/۳۹۵۳۹/۷۰۰ ۹۵/۹/۱۷	۴	۹۹/۹/۱۷	رستاق ۰.۶۱ فورگ ۰.۷۵	۰.۷۶ ۱	افت سطح آب	*		
۸۱	فارس	برم	۲۵۰۶	۷۲۸	۹۳	خلیج فارس و دریای عمان	۲۱۲/۲۰۱۳ ۹۵/۷/۲۵	۹۶/۱۱۷۱۵/۷۰۰ ۹۶/۱/۱۹	۹۶/۱۱۷۱۵/۷۰۰ ۹۶/۱/۱۹	۴	۱۴۰۰/۱/۱۹	برم ۰.۷۱ نودان ۱.۰۲	۰.۵ ۲.۲۵	افت سطح آب	*		
													مجموع کسری مخزن:	۵۱۹			
															تعداد محدوده های مطالعاتی ممنوعه: ۴۹		
															تعداد محدوده های مطالعاتی ممنوعه بحرانی: ۳۴		

وضعیت دشتهای ممنوعه شرکت آب منطقه ای قزوین

ردیف	شرکت آب منطقه ای	نام دشت	کد محدوده مطالعاتی	وسعت کل (کیلومتر مربع)	وسعت دشت (کیلومتر مربع)	نام حوضه آبریز	شماره و تاریخ پیشنهاد ممنوعیت	شماره و تاریخ اولین آگهی ممنوعیت	شماره و تاریخ آخرین آگهی ممنوعیت	مدت ممنوعیت (سال)	تاریخ خاتمه ممنوعیت	افت متوسط سالانه (متر)	کسری مخزن (MCM)	نوع ممنوعیت	
														ممنوعه	ممنوعه بحرانی
۱	قزوین	قزوین	۴۱۰۶	۹۵۵۱.۷	۵۳۵۷	فلات مرکزی	-	۷۴۲۹/۶۰۰	۹۴/۳۵۹۲۲/۷۰۰	۵	۹۹/۷/۲۳	۱.۴	۳۳۳.۲۲	افت سطح آب	*
		آوج	۴۱۰۸	۱۱۹۰	۳۷									*	
													تعداد محدوده های مطالعاتی ممنوعه: ۱		
													تعداد محدوده های مطالعاتی ممنوعه بحرانی: ۱		
													مجموع کسری مخزن: ۳۳۳.۲۲		

وضعیت دشتهای ممنوعه شرکت آب منطقه ای قم

ردیف	شرکت آب منطقه ای	نام دشت	کد محدوده مطالعاتی	وسعت کل محدوده (کیلومتر مربع)	وسعت دشت (کیلومتر مربع)	نام حوضه آبریز	شماره و تاریخ پیشنهاد ممنوعیت	شماره و تاریخ اولین آگهی ممنوعیت	شماره و تاریخ آخرین آگهی ممنوعیت	مدت ممنوعیت (سال)	تاریخ خاتمه ممنوعیت	افت متوسط سالانه (متر)	کسری مخزن (MCM)	نوع ممنوعیت	
														ممنوعه	ممنوعه بحرانی
۱	قم	کوشک نصرت	۴۱۰۱	۸۱۳۷.۴	۵۲۲۷	فلات مرکزی	۸۰/۷۲۵۵/۴۱۱	۲۰۱۶۸/۱۰۰	۹۲/۳۶۵۴۱/۷۰۰	۵	۹۸/۵/۶	۰.۲۴	۰.۸	افت سطح آب	* تغییر کیفیت
							۸۲/۲/۱۶	۸۲/۵/۱۶	۹۲/۸/۲۶						
۲	قم	قم	۴۱۲۶	۱۸۴۲.۹	۱۱۷۵	فلات مرکزی	۲۴۵۷/۴۰۰	۲۲۲۷۴/۲۵۰	۹۲/۳۹۰۲۳/۷۰۰	۵	۹۷/۵/۲۱	۰.۹۵	۱۷.۷۵	افت سطح آب	* تغییر کیفیت
							۶۸/۶/۲۶	۶۸/۱۲/۲۰	۹۲/۹/۱۰						
۳	قم	شریف آباد	۴۱۲۵	۴۴۰.۸	۲۸۹	فلات مرکزی	۲۴۵۷/۴۰۰	۲۲۲۷۴/۲۵۰	۹۲/۳۸۶۲۸/۷۰۰	۵	۹۷/۵/۲۱	۱.۱۳	۸.۸۱	افت سطح آب	* تغییر کیفیت
							۶۸/۶/۲۶	۶۸/۱۲/۲۰	۹۲/۹/۱۵						
۴	قم	مسيله	۴۱۱۰	۱۴۷۸.۵	۱۴۵۱	فلات مرکزی	۲۴۵۷/۴۰۰	۲۲۲۷۴/۲۵۰	۹۲/۳۸۶۳۶/۷۰۰	۵	۹۷/۵/۲۱	۰.۶۷	۵.۳	افت سطح آب	* تغییر کیفیت
							۶۸/۶/۲۶	۶۸/۱۲/۲۰	۹۲/۹/۱۵						
۵	قم	سلفچگان - نيزار	۴۱۲۷	۳۶۶۵.۵	۱۷۹۱	فلات مرکزی	۵۸۸۱/۷۸۲۱/۶۰۱	۱۰۳۵۶/۷۰۰	۹۴/۲۰۰۳۳/۷۰۰	۵	۹۹/۲/۱	-	۲.۸۷	افت سطح آب و	* بیابان منفي
							۸۷/۱۱/۲۰	۸۸/۲/۱	۹۴/۲/۲۱						
			تعداد محدوده های مطالعاتی ممنوعه: ۲						مجموع کسری مخزن: ۳۵.۵۳						
			تعداد محدوده های مطالعاتی ممنوعه بحرانی: ۳												

* وسعت منطقه ممنوعه محدوده مطالعاتی ۴۱۰۱ در جدول صفحه ۴۸ آمده است.

وضعیت دشتهای ممنوعه شرکت آب منطقه ای کردستان

ردیف	شرکت آب منطقه ای	نام دشت	کد محدوده مطالعاتی	وسعت کل (کیلومتر مربع)	وسعت دشت (کیلومتر مربع)	نام حوضه آبریز	شماره و تاریخ پیشنهاد ممنوعیت	شماره و تاریخ اولین آگهی ممنوعیت	شماره و تاریخ آخرین آگهی ممنوعیت	مدت ممنوعیت (سال)	تاریخ خاتمه ممنوعیت	افت متوسط سالانه (متر)	کسری مخزن (MCM)	نوع ممنوعیت				
														ممنوعه	ممنوعه بحرانی			
۱	کردستان	قروه	۱۳۰۸	۲۰۸۵.۶	۷۲۳۶.۶	دریای خزر	م/۱۶۷/۱۱۰	۴۱۲۷۶/۲۵۰	۹۵/۳۹۵۳۷/۷۰۰	۳	۹۸/۱۰/۲۹	۰.۷۵	۲.۰۰	افت سطح آب	*			
							۶۹/۶/۱۰	۷۲/۱/۲۵	۹۵/۹/۱۷									
۲	کردستان	چهاردولی قروه	۱۳۰۸	۲۰۸۵.۶	۷۲۳۶.۶	دریای خزر	۲۸۸۷/۳۰۰/۳	۵۰۲۸۸/۱۰۰	۹۴/۲۰۰۳/۷۰۰	۵	۹۸/۱۱/۷	۰.۵۹	۳.۴۴	افت سطح آب	*			
							۸۱/۷/۱۷	۸۲/۱۱/۷	۹۴/۳/۲۱									
۳	کردستان	دهگلان	۱۳۰۸	۲۰۸۵.۶	۷۲۳۶.۶	دریای خزر	۴۳۲۶۱/۳۰۰	۹	۹۱/۲۲۸۵۸/۷۰۰	۵	۹۶/۱/۲۲	۱.۰۴	۱۲.۷۴	افت سطح آب	*			
							۸۲/۱۱/۲۷	۸۴/۱/۲۲	۹۱/۴/۲۸									
													مجموع کسری مخزن:	۱۸.۱۸				
															تعداد محدوده های مطالعاتی ممنوعه: ۱			
															تعداد محدوده های مطالعاتی ممنوعه بحرانی: -			

* وسعت منطقه ممنوعه محدوده مطالعاتی ۱۳۰۸ در جدول صفحه ۴۸ آمده است.

وضعیت دشتهای ممنوعه شرکت آب منطقه ای کرمان

ردیف	شرکت آب منطقه ای	نام دشت	کد محدوده مطالعاتی	وسعت کل (کیلومتر مربع)	وسعت دشت (کیلومتر مربع)	نام حوضه آبریز	شماره و تاریخ پیشنهاد ممنوعیت	شماره و تاریخ اولین آگهی ممنوعیت	شماره و تاریخ آخرین آگهی ممنوعیت	مدت ممنوعیت (سال)	تاریخ خاتمه ممنوعیت	افت متوسط سالانه (متر)	کسری مخزن (MCM)	نوع ممنوعیت	
														ممنوعه	ممنوعه بحرانی
۱	کرمان	کویر سیرجان	۴۴۱۸	۶۱۲۱.۱	۵۱۲۵	فلات مرکزی	۱۱۵۲۳	۱۹۸۹۷/ج/۳۰۴۸۹	۹۳/۳۴۶۵/۷۰۰	۵	۹۷/۷/۱۸	۱.۰۵	۵.۷۴	*	افت سطح آب و
														*	پیشروی آب شور
۲	کرمان	شهربابک	۴۴۱۱	۴۰۰۲.۲	۲۸۴۰	فلات مرکزی	-	۶۵۵	۹۱/۳۱۶۰/۷۰۰	۵	۹۶/۷/۱۱	۰.۲۷	۹.۷۲	*	افت سطح آب
														*	
۳	کرمان	زرند	۴۹۱۱	۴۲۹۸.۲	۲۷۱۳	فلات مرکزی	-	۸۲۹۱/۶۳۸۳/۲۵۰	۹۳/۲۰۶۷۲/۷۰۰	۵	۹۷/۹/۱۶	۱.۳۷	۸۹.۷۲	*	افت سطح آب
														*	سیریز- طغرل جرد
														*	کوهبنان
۴	کرمان	کرمان - باغین	۴۹۰۶	۵۴۰۳.۷	۲۷۱۹	فلات مرکزی	۴۳۶۴	۳۲۵۰۴/۱۴۰۳۵/۴۰۱/۲۵۰	۹۳/۳۶۵۲/۷۰۰	۵	۹۷/۹/۱۹	۰.۸۸	۵۲.۸	*	افت سطح آب
۵	کرمان	بردسیر	۴۹۰۵	۳۹۴۵.۵	۱۲۲۵	فلات مرکزی	۴۳۸۸/۱۰	۱۶۹۳۸/۱۰۲۵۱/۲۵۰	۹۵/۴۴۳۱/۷۰۰	۵	۱۴۰۰/۹/۱۹	۰.۶	۲۲.۹	*	افت سطح آب
۶	کرمان	قریه العرب	۴۹۰۷	۱۷۶۴	۳۷۵	فلات مرکزی	۴۳۸۸/۱۰	۱۶۹۳۸/۱۰۲۵۱/۲۵۰	۹۵/۵۱۹۱۸/۷۰۰	۵	۱۴۰۰/۹/۱۹	۰.۴۵	۶.۱۳	*	افت سطح آب و تامین آب شرب
															گودر
۷	کرمان	رفسنجان	۴۹۰۲	۱۲۵۱۳.۷	۶۳۲۴	فلات مرکزی	۴۳۶۴	۳۲۵۴/۹۴۰۳۵/۴۰۱/۲۵۰	۹۵/۵۱۹۲۰/۷۰۰	۵	۱۴۰۰/۹/۲۱	۰.۶۳	۱۲۸.۴	*	افت سطح آب
۸	کرمان	بم - نرماشیر	۴۶۲۰	۹۶۵۸.۲	۴۳۵۷	فلات مرکزی	۳۷۴۴	۳۶۳۴/۲۵۰	۹۵/۱۸۶۰۷/۷۰۰	۵	۱۴۰۰/۲/۱۵	۰.۳۸	۶۲.۱	*	افت سطح آب
۹	کرمان	راور	۴۶۱۰	۴۱۲۷.۵	۱۴۷۱	فلات مرکزی	۳۱۹۶۶/۲۰	۲۳۵۲/۲۵۰	۹۳/۳۶۵۲/۷۰۰	۵	۹۸/۲/۱۴	۰.۳۷	۶.۶۹	*	افت سطح آب
۱۰	کرمان	راین	۴۶۲۱	۱۹۳۳	۹۷۰	فلات مرکزی	۱۰۹۴/۲۰	۵۸۱۳۲/۲۵۰	۹۳/۱۵۸۲۰/۷۰۰	۵	۹۷/۲/۳	۰.۷۱	۷.۶	*	افت سطح آب و حفظ قنوت
															ساردوئیه
۱۱	کرمان	دولت آباد	۲۷۱۴	۶۹۲۹.۷	۱۶۲۰	خلیج فارس و دریای عمان	۴۰/۲۳۶۴۹	۵۰۸۲۵/۱۰۰	۹۵/۵۱۹۱۵/۷۰۰	۵	۱۴۰۰/۱۰/۲۳	۱.۷	۷۰.۵۶	*	افت سطح آب
۱۲	کرمان	صوغان	۲۷۱۵	۴۵۸.۳	۱۴۴	خلیج فارس و دریای عمان	۴۰/۲۳۲۵۷	۵۰۸۱۷/۱۰۰	۹۵/۵۱۹۱۴/۷۰۰	۵	۱۴۰۰/۱۰/۲۳	۲.۰۵	۱۲.۷۸	*	افت سطح آب
۱۳	کرمان	دشتاب	۴۵۰۹	۹۳۸.۳	۵۱۲	فلات مرکزی	۴۰/۲۳۲۵۶	۵۲۱۹۴/۱۰۰	۹۵/۵۱۹۱۷/۷۰۰	۵	۱۴۰۰/۱۰/۳۰	۰.۷۷	۱۱.۴۲	*	افت سطح آب
۱۴	کرمان	جیرفت	۴۵۰۲	۱۷۴۲.۲	۷۹۰	فلات مرکزی	۴۰/۳۵۳۳۸	۲۶۵۲۵/۱۰۰	۹۴/۴۲۰۹۵/۷۰۰	۵	۹۹/۶/۵	۰.۵۸	۲۵.۳۶	*	افت سطح آب
															فاریاب شرقی
۱۵	کرمان	کویهرات و مروست (خبر)	۴۴۱۵	۲۳۲۷.۶	۱۰۶۸	فلات مرکزی	۲۱۵۵/۱۴۰	۱۳۸۳۶/۱۴۱	۹۱/۳۸۱۳۴/۷۰۰	۵	۹۶/۷/۱۱	۰.۱۷	۲.۹۴	*	افت سطح آب

وضعیت دشتهای ممنوعه شرکت آب منطقه ای کرمان

ردیف	شرکت آب منطقه ای	نام دشت	کد محدوده مطالعاتی	وسعت کل (کیلومتر مربع)	وسعت دشت (کیلومتر مربع)	نام حوضه آبریز	شماره و تاریخ پیشنهاد ممنوعیت	شماره و تاریخ اولین آگهی ممنوعیت	شماره و تاریخ آخرین آگهی ممنوعیت	مدت ممنوعیت (سال)	تاریخ خاتمه ممنوعیت	افت متوسط سالانه (متر)	کسری مخزن (MCM)	نوع ممنوعیت	
														ممنوعه بحرانی	ممنوعه
۱۶	کرمان	قلعه گنج و کم سفید	۴۵۱۳	۵۴۲۱.۲	۳۴۱۵	فلات مرکزی	۴۰۵۸۶۶ ۸۶/۳/۳۱	۹۰/۳۵۵۲/۷۰۰ ۹۰/۲/۷	۹۳/۱۰۰۷۱/۷۰۰ ۹۳/۱/۶	۲	۹۷/۲/۷	۰.۳۴	۱۸.۹۲	افت سطح آب	*
۱۷	کرمان	فاریاب گلاشگرد	۲۸۱۴	۲۴۷۶.۷	۸۵۷	خلیج فارس و دریای عمان	۴۰۵۸۶۶ ۸۶/۳/۳۱	۹۰/۳۵۵۷/۷۰۰ ۹۰/۲/۷	۹۳/۱۰۰۷۳/۷۰۰ ۹۳/۱/۶	۲	۹۷/۲/۷	۱.۲۸	۲۸.۰۲	افت سطح آب	*
۱۸	کرمان	رودبار کهنوج	۴۵۰۱	۱۰۷۸۸.۷	۷۸۳۳	فلات مرکزی	۴۰۵۸۶۶ ۸۶/۳/۳۱	۹۰/۳۵۴۵/۷۰۰ ۹۰/۲/۷	۹۳/۱۰۰۷۲/۷۰۰ ۹۳/۱/۶	۳	۹۷/۲/۷	۰.۵۷	۸۱.۰۳	افت سطح آب	*
۱۹	کرمان	رحمت آباد	۴۶۲۳	۹۳۶۹.۹	۵۸۰۸	فلات مرکزی	۳۷۴۴ ۵۹/۶/۳	۳۶۳۴/۲۵۰ ۷۰/۲/۱۵	۹۵/۱۸۶۰۸/۷۰۰ ۹۵/۳/۲۹	۵	۱۴۰۰/۲/۱۵	۰.۴۷	۱۶.۴	افت سطح آب	*
۲۰	کرمان	منوجان	۲۸۰۹	۱۹۰۰.۹	۵۲۰	خلیج فارس و دریای عمان	۴۰۰/۲۳۷۰ ۸۹/۹/۲۰	۹۰/۲۱۸۷۰/۷۰۰ ۹۰/۶/۲۰	۹۳/۳۶۷۰/۷۰۰ ۹۳/۸/۲۷	۵	۹۸/۶/۲۰	۱.۰۲	۱۹.۲	افت سطح آب	*
۲۱	کرمان	شهداد	۴۶۱۷	۵۵۱۸.۲	۱۶۷۸	فلات مرکزی	۴۰۰/۹۰/۲۱۶۹۳ ۹۰/۱۱/۱۶	۹۳/۲۰۶۷۳/۷۰۰ ۹۳/۴/۱۴	۹۳/۲۰۶۷۳/۷۰۰ ۹۳/۴/۱۴	۳	۹۶/۴/۱۴	۰.۲۸	۳.۷	افت سطح آب	*
۲۲	کرمان	نودز	۲۸۱۱	۳۷۱.۸	۱۵۳	خلیج فارس و دریای عمان	۴۰۰/۹۲/۱۱۴۸۸ ۹۲/۶/۱۹	۹۳/۳۸۳۴۷/۷۰۰ ۹۳/۹/۱۰	۹۵/۵۱۹۱۷/۷۰۰ ۹۵/۱۲/۱۶	۵	۱۴۰۰/۹/۱۰	۱.۴۲	۴.۸۳	افت سطح آب	*
۲۳	کرمان	ده کهان	۲۸۱۲	۳۴۰.۷	۲۴۵	خلیج فارس و دریای عمان	۴۰۰/۹۲/۱۱۴۸۸ ۹۲/۶/۱۹	۹۳/۳۸۳۴۵/۷۰۰ ۹۳/۹/۱۰	۹۵/۵۱۹۱۲/۷۰۰ ۹۵/۱۲/۱۶	۵	۱۴۰۰/۹/۱۰	۱.۳	۰.۵۷	افت سطح آب	*
۲۴	کرمان	اسفندقه	۴۵۰۵	۸۲۱.۸	۳۵۶	فلات مرکزی	۹۲/۴۰/۱۱۴۸۸ ۹۲/۶/۱۹	۹۳/۴۱۴۰۳/۷۰۰ ۹۳/۱۰/۹	۹۵/۵۱۹۱۳/۷۰۰ ۹۵/۱۲/۱۶	۵	۱۴۰۰/۱۰/۹	۰.۵۳	۲.۸۶	افت سطح آب	*
۲۵	کرمان	یافت	۴۵۰۸	۵۱۹.۵	۱۰۸	فلات مرکزی	۹۲/۴۰/۱۱۴۸۸ ۹۲/۶/۱۹	۹۴/۱۶۹۷۲/۷۰۰ ۹۴/۳/۹	۹۴/۱۶۹۷۲/۷۰۰ ۹۴/۳/۹	۳	۹۷/۳/۹	-	-	حفظ دبی پایه رودخانه و حفظ سیستم قنوات	*
۲۶	کرمان	سلطانی	۴۵۱۰	۹۸۱.۳	۷۸	فلات مرکزی	۹۲/۴۰/۱۱۴۸۸ ۹۲/۶/۱۹	۹۴/۲۰۳۵۴/۷۰۰ ۹۴/۴/۲	۹۴/۲۰۳۵۴/۷۰۰ ۹۴/۴/۲	۳	۹۷/۴/۲	-	-	حفظ دبی پایه رودخانه و حفظ سیستم قنوات	*
۲۷	کرمان	پایاب دهوج	۴۵۰۶	۹۱۱.۳	-	فلات مرکزی	۹۴/۴۰/۱۷۰۱۴ ۹۴/۳/۳۰	۹۴/۴۲۱۰۱/۷۰۰ ۹۴/۹/۲۳	۹۴/۴۲۱۰۱/۷۰۰ ۹۴/۹/۲۳	۳	۹۷/۹/۲۳	-	-	حفظ دبی پایه رودخانه و حفظ سیستم قنوات	*
۲۸	کرمان	بزنجان	۴۵۰۷	۵۰۰.۹	-	فلات مرکزی	۹۴/۴۰/۱۷۰۱۴ ۹۴/۳/۳۰	۹۴/۴۴۱۴۳/۷۰۰ ۹۴/۱۰/۹	۹۴/۴۴۱۴۳/۷۰۰ ۹۴/۱۰/۹	۳	۹۷/۱۰/۹	-	-	حفظ دبی پایه رودخانه و حفظ سیستم قنوات	*
۲۹	کرمان	رامون-بحر آسمان	۴۵۰۴	۱۴۹۱.۸	-	فلات مرکزی	۹۴/۴۰/۱۷۰۱۴ ۹۴/۳/۳۰	۹۴/۴۴۱۳۹/۷۰۰ ۹۴/۱۰/۹	۹۴/۴۴۱۳۹/۷۰۰ ۹۴/۱۰/۹	۳	۹۷/۱۰/۹	-	-	حفظ دبی پایه رودخانه و حفظ سیستم زست محیطی تالاب	*
۳۰	کرمان	سراب هلیل	۴۵۱۲	۱۳۸۱.۵	-	فلات مرکزی	۹۴/۴۰/۱۷۰۱۴ ۹۴/۳/۳۰	۹۴/۴۴۱۴۲/۷۰۰ ۹۴/۱۰/۹	۹۴/۴۴۱۴۲/۷۰۰ ۹۴/۱۰/۹	۳	۹۷/۱۰/۹	-	-	حفظ دبی پایه رودخانه و حفظ سیستم قنوات	*
۳۱	کرمان	رابر	۴۵۱۱	۵۰۳.۳	-	فلات مرکزی	۹۴/۴۰/۱۷۰۱۴ ۹۴/۳/۳۰	۹۴/۴۴۰۸۱/۷۰۰ ۹۴/۱۰/۹	۹۴/۴۴۰۸۱/۷۰۰ ۹۴/۱۰/۹	۳	۹۷/۱۰/۹	-	-	حفظ دبی پایه رودخانه و حفظ سیستم قنوات	*
مجموع کسری مخزن:													۸۱۶.۸۵		
تعداد محدوده های مطالعاتی ممنوعه: ۲۵															
تعداد محدوده های مطالعاتی ممنوعه بحرانی: ۱۲															

وضعیت دشتهای ممنوعه شرکت آب منطقه ای کرمانشاه

ردیف	شرکت آب منطقه ای	نام دشت	کد محدوده مطالعاتی	وسعت کل (کیلومتر مربع)	وسعت دشت (کیلومتر مربع)	نام حوضه آبریز	شماره و تاریخ پیشنهاد ممنوعیت	شماره و تاریخ اولین آگهی ممنوعیت	شماره و تاریخ آخرین آگهی ممنوعیت	مدت ممنوعیت (سال)	تاریخ خاتمه ممنوعیت	افت متوسط سالانه (متر)	کسری مخزن (MCM)	نوع ممنوعیت	
														ممنوعه	ممنوعه بحرانی
۱	کرمانشاه	ماهیدشت سرفیروزآباد	۲۲۲۵	۱۴۶۳.۱	۶۵۰	خلیج فارس و دریای عمان	۱۲۰۹۵/۱۰۰/۳۰۰	۲۷۵۸۱/۱۰۰	۹۴/۴۷۷۹۰/۷۰۰	۵	۹۸/۳/۱	۱.۴	۱۴.۲۷	*	افت سطح آب
							۸۴/۴/۱۳	۸۶/۴/۳۱	۹۴/۱۱/۷						
۲	کرمانشاه	کنگاور	۲۲۳۱	۱۱۰۶.۹	۲۰۰	خلیج فارس و دریای عمان	۱۷۷۴۸/۱۰۰/۳۰۰	۲۳۷۰۷/۷۰۰	۹۵/۳۸۱۱۸/۷۰۰	۵	۱۴۰۰/۲/۳۰	۱.۰۷	۶.۲۲	*	افت سطح آب
							۸۶/۴/۲۱	۸۸/۲/۳۰	۹۵/۹/۶						
۳	کرمانشاه	حسن آباد - قلعه شبان	۲۲۱۷	۶۸۷.۴	۱۹۰	خلیج فارس و دریای عمان	۱۴۲۴۷/۱۰۰/۳۰۰	۵۰۵۶۶/۷۰۰	۹۲/۳۸۶۴۲/۷۰۰	۵	۹۶/۴/۳۰	۰.۶۹ حسن آباد ۲.۱۳ قلعه شبان	۱.۶۱	*	افت سطح آب
							۸۶/۴/۳	۸۸/۴/۳۰	۹۲/۹/۵						
۴	کرمانشاه	زهاب	۲۱۱۳	۴۳۹.۶	۱۷۰	خلیج فارس و دریای عمان	۱۴۲۰۸/۱۰۰/۳۰۰	۵۰۵۵۱/۷۰۰	۹۴/۴۹۰۴۲/۷۰۰	۵	۹۶/۴/۳۰	۰.۶۵	۲.۹۴	*	افت سطح آب
							۸۶/۴/۲	۸۸/۴/۳۰	۹۴/۱۱/۱۸						
۵	کرمانشاه	اسلام آباد	۲۲۱۸	۸۷۴.۴	۲۶۰	خلیج فارس و دریای عمان	۵۱۱۸۳/۱۰۰/۳۰۰	۹۳/۱۹۶۳۶/۷۰۰	۹۳/۱۹۶۳۶/۷۰۰	۳	۹۶/۴/۱۵	۰.۳۵	۲.۳۸	*	افت سطح آب
							۹۰/۱۲/۶	۹۳/۴/۱۵	۹۳/۴/۱۵						
۶	کرمانشاه	روانسر سنجایی	۲۲۲۴	۱۲۴۱.۱	۴۵۷	خلیج فارس و دریای عمان	۵۱۱۸۲/۱۰۰/۳۰۰	۹۴/۳۵۲۹۶/۷۰۰	۹۴/۳۵۲۹۶/۷۰۰	۴	۹۸/۷/۲۶	۰.۶۶	۴.۸۳	*	افت سطح آب
							۹۰/۱۲/۶	۹۴/۷/۲۶	۹۴/۷/۲۶						
۷	کرمانشاه	پل ذهاب	۲۱۱۷	۶۲۰.۳	۱۲۰.۶	خلیج فارس و دریای عمان	۹۴/۳۰۰/۲۶۳۱۶	۹۴/۴۹۰۴۰/۷۰۰	۹۴/۴۹۰۴۰/۷۰۰	۳	۹۷/۱۱/۱۸	سر پل ذهاب ۰.۲۲ قلعه شاهین ۰.۳۸ بشپوه ۰.۲۸	۰.۱۲	*	افت سطح آب
							۹۴/۶/۷	۹۴/۱۱/۱۸	۹۴/۱۱/۱۸						
							۰.۶	۰.۲۸	۰.۳						
												مجموع کسری مخزن: ۳۸.۸۷			
												تعداد محدوده های مطالعاتی ممنوعه: ۵		تعداد محدوده های مطالعاتی ممنوعه بحرانی: ۲	

وضعیت دشتهای ممنوعه شرکت آب منطقه ای گلستان

ردیف	شرکت آب منطقه ای	نام دشت	کد محدوده مطالعاتی	وسعت کل (کیلومتر مربع)	وسعت دشت (کیلومتر مربع)	نام حوضه آبریز	شماره و تاریخ پیشنهاد ممنوعیت	شماره و تاریخ اولین آگهی ممنوعیت	شماره و تاریخ آخرین آگهی ممنوعیت	مدت ممنوعیت (سال)	تاریخ خاتمه ممنوعیت	افت متوسط سالانه (متر)	کسری مخزن (MCM)	نوع ممنوعیت	
														ممنوعه	ممنوعه بحرانی
۱	گلستان	گرگان	۱۶۰۱	۱۱۵۰۴.۵	۴۵۷۵.۷	دریای خزر	۸۹۱۷/۳۶۵۸/۳۲۰	۱۷۵۱۳/۲۵۰	۹۳/۱۰۰۷۴/۷۰۰ ۹۳/۱/۶	۵	۹۸/۱/۶	۰.۰۴	۱.۳۸	تأمین آب شرب و افت سطح آب	*
			تعداد محدوده های مطالعاتی ممنوعه: ۱									مجموع کسری مخزن:		۱.۳۸	
			تعداد محدوده های مطالعاتی ممنوعه بحرانی: -												

* شماره و تاریخ پیشنهاد ممنوعیت درج شده در محدوده مطالعاتی ۱۶۰۱ مربوط به مناطق گالیکش، خان ببین و علی آباد کتول می باشد. پیشنهاد ممنوعیت مناطق کلاله، گنبد و مینودشت، آزادشهر و رامیان و کردکوی گرگان به شماره ۲۸۸۹۷/۱۰۰/۲۹/۳۲۰ مورخ ۷۱/۱۱/۱۳ می باشد.

** شماره و تاریخ اولین آگهی ممنوعیت درج شده در محدوده مطالعاتی ۱۶۰۱ مربوط به منطقه خان ببین می باشد.

*** وسعت منطقه ممنوعه محدوده مطالعاتی ۱۶۰۱ در جدول صفحه ۴۸ آمده است.

وضعیت دشتهای ممنوعه شرکت آب منطقه ای لرستان

ردیف	شرکت آب منطقه ای	نام دشت	کد محدوده مطالعاتی	وسعت کل (کیلومتر مربع)	وسعت دشت (کیلومتر مربع)	نام حوضه آبریز	شماره و تاریخ پیشنهاد ممنوعیت	شماره و تاریخ اولین آگهی ممنوعیت	شماره و تاریخ آخرین آگهی ممنوعیت	مدت ممنوعیت (سال)	تاریخ خاتمه ممنوعیت	افت متوسط سالانه (متر)	کسری مخزن (MCM)	نوع ممنوعیت			
														ممنوعه	ممنوعه بحرانی		
۱	لرستان	کوهدشت	۲۲۰۷	۱۱۲۹.۳	۶۹۲	خلیج فارس و دریای عمان	۱۱۳۵۰/۸۰۰	۹۳/۳۴۱۶۴/۷۰۰	۹۳/۳۴۱۶۴/۷۰۰	۲	۹۵/۸/۵	۰.۵۹	۱.۵	*	افت سطح آب		
								۹۳/۸/۵	۹۳/۸/۵								
۲	لرستان	رومشگان	۲۲۱۳	۱۱۵۴.۴	۴۷۶	خلیج فارس و دریای عمان	۱۱۳۵۰/۸۰۰	۹۳/۳۴۱۶۸/۷۰۰	۹۳/۳۴۱۶۸/۷۰۰	۴	۹۷/۸/۵	۰.۷۹	۴.۳	*	افت سطح آب		
								۹۳/۸/۵	۹۳/۸/۵								
مجموع کسری مخزن:													۵.۸				
															تعداد محدوده های مطالعاتی ممنوعه: ۲		
															تعداد محدوده های مطالعاتی ممنوعه بحرانی: -		

* وسعت منطقه ممنوعه محدوده مطالعاتی ۲۲۰۷ در جدول صفحه ۴۸ آمده است.

وضعیت دشتهای ممنوعه شرکت آب منطقه ای مازندران

ردیف	شرکت آب منطقه ای	نام دشت	کد محدوده مطالعاتی	وسعت کل (کیلومتر مربع)	وسعت دشت (کیلومتر مربع)	نام حوضه آبریز	شماره و تاریخ پیشنهاد ممنوعیت	شماره و تاریخ اولین آگهی ممنوعیت	شماره و تاریخ آخرین آگهی ممنوعیت	مدت ممنوعیت (سال)	تاریخ خانمه ممنوعیت	افت متوسط سالانه (متر)	کسری مخزن (MCM)	نوع ممنوعیت		
														ممنوعه	ممنوعه بحرانی	
۱	مازندران	گلوگاه - بهشهر - رستمکلا	۱۵۰۴	۱۷۳۰.۶	۱۳۱۷.۴	دریای خزر	۸۹۱۷/۳۶۵۸/۳۲۰	۵۷۵۷۲/۲۵۰	۹۲/۱۹۶۳۲/۷۰۰	۴	۹۷/۴/۴	۰.۰۳	۰.۳۷	تامین آب شرب و افت سطح آب	*	
۲	مازندران	ساری	۱۵۰۳	۶۹۳۸.۵	۱۰۶۸.۶	دریای خزر	۱۶۱۶/۵۰۰	۱۷۵۱۵/۲۵۰	۹۶/۱۱۷۱۷/۷۰۰	۵	۹۹/۸/۳۰	۰.۱	۰.۱۸	تامین آب شرب	*	
۳	مازندران	نکا	۱۵۰۳			دریای خزر	۲۸۸۹۷/۱۰۰۲۹/۳۲۰	۴۵۷۳۸/۲۵۰	۹۶/۱۱۷۱۴/۷۰۰	۵	۹۷/۳/۳۱	۵	-	-	تامین آب شرب	*
۴	مازندران	قائم شهر	۱۵۰۲			دریای خزر	۷۱/۱۱/۱۳	۷۲/۳/۳۱	۹۶/۱/۱۹	۵	۹۷/۸/۳۰	۵	۰.۰۳	۰.۱	تامین آب شرب	*
۵	مازندران	آمل و محمودآباد	۱۵۰۱	۶۸۰۴.۱	۱۴۵۴.۹	دریای خزر	۸۹۱۷/۳۶۵۸/۳۲۰	۱۷۵۱۱/۲۵۰	۹۱/۱۹۶۷۳/۷۰۰	۵	۹۶/۴/۱۰	۰.۰۵	۰.۶۴	تامین آب شرب و افت سطح آب	*	
۶	مازندران	چمستان	۱۴۰۳	۲۵۱۶.۸	۴۶۹	دریای خزر	۸۹۱۷/۳۶۵۸/۳۲۰	۵۷۶۰۳/۲۵۰	۹۲/۱۱۵۴۹/۷۰۰	۵	۹۶/۸/۳۰	-	-	تامین آب شرب	*	
۷	مازندران	کلارآباد و سلمانشهر	۱۴۰۲	۴۸۲۹.۱	۴۹۹.۲	دریای خزر	۸۹۱۷/۳۶۵۸/۳۲۰	۴۵۷۷۳/۲۵۰	۹۱/۳۰۱۰۹/۷۰۰	۵	۹۵/۳/۳۱	۰.۴۲	۰.۳۷	تامین آب شرب و افت سطح آب	*	
۸	مازندران	چالکرد	۱۴۰۲			دریای خزر	۷۱/۳/۲۰	۷۲/۳/۳۱	۹۱/۷/۱۱	۵	۱۱۰۱۳۰/۷۰۰	۵	۹۲/۸/۳۰	۰.۰۸	۰.۲۸	تامین آب شرب
													مجموع کسری مخزن:	۱.۹۴		
													تعداد محدوده های مطالعاتی ممنوعه: ۶		تعداد محدوده های مطالعاتی ممنوعه بحرانی: -	

* وسعت مناطق ممنوعه محدوده های مطالعاتی ۱۴۰۲، ۱۴۰۳، ۱۵۰۱، ۱۵۰۲، ۱۵۰۳ و ۱۵۰۴ در جدول صفحه ۴۸ آمده است.

وضعیت دشتهای ممنوعه شرکت آب منطقه ای مرکزی

ردیف	شرکت آب منطقه ای	نام دشت	کد محدوده مطالعاتی	وسعت کل (کیلومتر مربع)	وسعت دشت (کیلومتر مربع)	نام حوضه آبریز	شماره و تاریخ پیشنهاد ممنوعیت	شماره و تاریخ اولین آگهی ممنوعیت	شماره و تاریخ آخرین آگهی ممنوعیت	مدت ممنوعیت (سال)	تاریخ خاتمه ممنوعیت	افت متوسط سالانه (متر)	کسری مخزن (MCM)	نوع ممنوعیت					
														ممنوعه	ممنوعه بحرانی				
۱	مرکزی	نوبران	۴۱۱۱	۲۱۷۴.۵	۷۲۹.۲	فلات مرکزی	۹۲۵۶/۴۴۱	۱۳۹۹/۲۵۰	۹۲/۳۳۷۹۱/۷۰۰	۵	۹۷/۶/۴	۰.۴۸	۱۰.۵۴	*	*				
														۴۱۱۲	۴۰۶۹.۴	۳۱۳۰.۷	۷۱.۰۲	۱.۴۵	افت سطح آب و
														۴۱۱۳	۴۲۰.۲	۸۲	۰.۰۱۲	۰.۰۷	بیان منفی
														۴۱۱۴	۲۸۴۶.۸	۱۴۸	۱.۳	-	
۲	مرکزی	زرنند ساوه	۴۱۰۲	۳۶۳۲	۱۹۵۹.۵	فلات مرکزی	-	۹۱/۴۱۳۲۸/۷۰۰	۵	۹۶/۶/۱۵	۰.۷۷	۳۷.۳	افت سطح آب	*					
۳	مرکزی	اراک	۴۱۲۴	۵۵۳۰.۸	۳۳۹۲.۷	فلات مرکزی	-	۹۵/۱۰۵۱۶/۷۰۰	۵	۹۹/۱۰/۱۶	۰.۵۸	۳۴.۱۲	افت سطح آب	*					
۴	مرکزی	بلوک شرا	۴۱۱۹	۱۰۲۱	۵۸۱.۹	فلات مرکزی	۷۸۵۲	ب-۴۹۰۶	۹۵/۱۴۰۹۶/۷۰۰	۵	۹۹/۱۱/۲۳	بلوک شرا ۰.۴۸	۷.۲۴	*	*				
														۴۱۲۰	۹۸۴.۷	۶۵۷.۵	۳.۴۵	۰.۲۵	شازند
														۴۱۲۱	۱۷۸.۹	۹۴.۵	۳.۵۵	-	لنگرود
														۴۱۲۲	۲۹۸.۶	۱۵۰	۶.۵۳	-	نهرمیان
														۴۱۲۳	۲۶۶.۹	۱۷۰	۳.۹۱	-	آستانه
														۵	مرکزی	خمین	۴۱۳۱	۲۱۲۷.۸	۱۱۸۲.۸
۶	مرکزی	دلیجان-محلات	۴۱۲۸	۲۴۴۰.۸	۱۰۲۷.۴	فلات مرکزی	۵/۷۵۷۰/۴۱۱	۹۴/۱۰۴۳۵/۷۰۰	۵	۹۸/۱۰/۱۶	۱.۴۷	۲۲.۳۸	افت سطح آب و بیان منفی	*					
۷	مرکزی	کمیجان	۴۱۱۸	۲۵۴۷.۹	۱۹۱۷.۳	فلات مرکزی	۱۳/۷۷۲۳/۴۱۱	۹۱/۱۷۰۹۷/۷۰۰	۵	۹۵/۱۰/۲۵	۰.۹۹	۲۵.۲۴	افت سطح آب	*					
۸	مرکزی	میرقاسم	۲۳۴۱	۹۷۹.۱	۲۰۰	خلیج فارس و دریای عمان	۹۰/۹۰۰۴/۴۲۸	۹۱/۳/۱۷	۷۲/۱۰/۲۵	۹۰/۹/۳	در دست بررسی								
مجموع کسری مخزن:													۲۳۴.۵۵۲						
تعداد محدوده های مطالعاتی ممنوعه: ۹																			
تعداد محدوده های مطالعاتی ممنوعه بحرانی: ۵																			

وضعیت دشتهای ممنوعه شرکت آب منطقه ای هرمزگان

ردیف	شرکت آب منطقه ای	نام دشت	کد محدوده مطالعاتی	وسعت کل (کیلومتر مربع)	وسعت دشت (کیلومتر مربع)	نام حوضه آبریز	شماره و تاریخ پیشنهاد ممنوعیت	شماره و تاریخ اولین آگهی ممنوعیت	شماره و تاریخ آخرین آگهی ممنوعیت	مدت ممنوعیت (سال)	تاریخ خاتمه ممنوعیت	افت متوسط سالانه (متر)	کسری مخزن (MCM)	نوع ممنوعیت		
														ممنوعه بحرانی	ممنوعه	
۱	هرمزگان	کهورستان	۲۷۰۱	۵۰۰۴.۶	۵۵۲.۶	خلیج فارس و دریای عمان	۷۱۰/۱۷۴/۶۰۰	۵۷۸۷/۵۵۵۶/۲۵۰	۹۱/۳۸۸۶۳/۷۰۰	۵	۹۶/۶/۲۳	۰.۰۶ کهورستان	۱.۴۹	تأمین آب شرب	*	
									۹۱/۱۰/۴						۶۲/۳/۲۲	۶۲/۱/۲۸
۲	هرمزگان	ایسین	۲۷۰۲	۱۲۸۰.۲	۲۳۹.۸	خلیج فارس و دریای عمان	-	۹۳/۲۶۵۹۶/۷۰۰	۱۲۴۲/۲۰۰	۵	۹۸/۶/۲۳	۰.۲۸ غربی	۱.۰۸	افت سطح آب و تأمین آب شرب	*	
															۹۳/۶/۱	۴۵/۳/۲۵
۳	هرمزگان	سرخون	۲۸۰۳	۹۹۹.۱	۷۴۸.۵	خلیج فارس و دریای عمان	-	۳۱۶۵۶/۱۳۵۲۸/۲۵۰	۹۴/۴۹۰۴۴/۷۰۰	۵	۹۹/۹/۲۰	۰.۲۳ سرخون	۱.۰۳	تأمین آب شرب و افت سطح آب	*	
									۹۴/۱۱/۱۸						۵۲/۱۱/۳	-
									۰.۴۱ گنو						۰.۴۴	
۴	هرمزگان	توریان قشم	۲۷۳۹	۱۴۱۷	۴۷۵.۷	خلیج فارس و دریای عمان	-	۹۳/۴۶۳۳۴/۷۰۰	۵	۹۸/۹/۲۹	۰.۱۲	۰.۱۲	افت سطح آب و تأمین آب شرب	*		
								۹۳/۱۱/۱۵						۱۳۴۷	-	
۵	هرمزگان	شمیل-میمند	۲۷۱۲	۱۶۰۶.۴	۸۱۰.۶	خلیج فارس و دریای عمان	۵۸۵/۳۵۰	۹۴/۱۰۸۱۳/۷۰۰	۵	۹۸/۹/۲۹	۰.۳۸ شمیل آشکارا	۱۲.۴۸	افت سطح آب	*		
								۹۴/۱۱/۱۹							۶۹/۹/۱۱	۶۷/۵/۱۸
۶	هرمزگان	احمدی	۲۸۰۶	۱۲۱۱.۱	۲۹۹.۹	خلیج فارس و دریای عمان	۴۲۴۶/۵۲۷/۴۰۰	۹۴/۲۶۸۹۱/۷۰۰	۵	۹۹/۲/۶	۰.۴۳	۱.۱۹	افت سطح آب	*		
								۹۴/۵/۲۶							۷۴/۲/۶	۷۳/۵/۲۹
۷	هرمزگان	بوچیر-هشنیز (بخشی از محدوده مطالعاتی گاوبندی)	۲۷۳۰	۲۳۰۷.۵	۷۴۴.۶	خلیج فارس و دریای عمان	۹۳۴۲/۱۲۹۸/۴۰۰	۹۲/۴۶۰۸۲/۷۰۰	۵	۹۷/۴/۱۱	۰.۷	۱.۴۸	تأمین آب شرب و افت سطح آب	*		
								۹۲/۱۱/۱۲							۷۹/۴/۱۱	۷۸/۹/۱۶

وضعیت دشتهای ممنوعه شرکت آب منطقه ای هرمزگان

ردیف	شرکت آب منطقه ای	نام دشت	کد محدوده مطالعاتی	وسعت کل (کیلومتر مربع)	وسعت دشت (کیلومتر مربع)	نام حوضه آبریز	شماره و تاریخ پیشنهاد ممنوعیت	شماره و تاریخ اولین آگهی ممنوعیت	شماره و تاریخ آخرین آگهی ممنوعیت	مدت ممنوعیت (سال)	تاریخ خاتمه ممنوعیت	افت متوسط سالانه (متر)	کسری مخزن (MCM)	نوع ممنوعیت	
														ممنوعه بحرانی	ممنوعه
۸	هرمزگان	حمیران (بخشی از محدوده مطالعاتی رستاق مقام)	۲۷۳۱	۱۳۹۳.۲	۴۳۶	خلیج فارس و دریای عمان	۹۳۴۲/۱۲۹۸/۴۰۰	۶۴۵۶/۱۴۱	۹۲/۳۹۳۰/۷۰۰	۵	۹۷/۴/۱۱	۱.۰۶	۱.۰۶	تأمین آب شرب و افت سطح آب	*
							۷۸/۹/۱۶	۷۹/۴/۱۱	۹۲/۹/۱۲						
۹	هرمزگان	جفین - توکهور	۲۸۰۸	۱۳۶۹.۲	۶۷۴.۹	خلیج فارس و دریای عمان	۱۲۱۱۶/۱۲۱۲/۴۰۰	۱۷۰۲۰/۱۰۰	۹۴/۲۶۸۸۹/۷۰۰	۵	۹۸/۱۲/۲۲	۰.۵۲	۱۲.۹۴	افت سطح آب	*
							۸۱/۸/۲۹	۸۲/۴/۱۷	۹۴/۵/۲۶						
۱۰	هرمزگان	رضوان	۲۷۰۳	۴۲۰	۶۰	خلیج فارس و دریای عمان	۱۲۵۳۶/۱۳۶۵/۴۰۰	۳۰۸۹۶/۱۰۰	۹۱/۳۸۸۵۸/۷۰۰	۵	۹۶/۷/۳	۰.۴۷	۰.۲۳	افت سطح آب	*
							۸۳/۸/۳	۸۴/۷/۳	۹۱/۱۰/۴			۰.۲۳	لاورفین		
۱۱	هرمزگان	سرزه سیاهو	۲۸۰۵	۸۹۱.۷	۲۴۴.۶	خلیج فارس و دریای عمان	۱۲۵۳۶/۱۳۶۵/۴۰۰	۳۰۸۹۶/۱۰۰	۹۱/۳۸۸۵۸/۷۰۰	۵	۹۶/۷/۳	۰.۲۷	۰.۱۷	تأمین آب شرب و تغییر کیفیت	*
							۸۳/۸/۳	۸۴/۷/۳	۹۱/۱۰/۴			۰.۲۷	سرزه		
۱۲	هرمزگان	حاجی آباد	۲۷۱۲	۹۰۳.۲	۲۷۱.۵	خلیج فارس و دریای عمان	۱۲۵۳۶/۱۳۶۵/۴۰۰	۶۲۳۷۰/۱۰۰	۹۳/۱۹۶۳۴/۷۰۰	۵	۹۷/۱۲/۱۷	۰.۴۹	۰.۳۷	افت سطح آب و تأمین آب شرب	*
							۸۳/۸/۳	۸۴/۱۲/۱۷	۹۳/۴/۴			۰.۴۹	سرزه		
۱۳	هرمزگان	رودان	۲۸۱۰	۷۹۹.۷	۳۰۰	خلیج فارس و دریای عمان	۱۲۵۳۶/۱۳۶۵/۴۰۰	۶۳۴۰۵/۱۰۰	۹۴/۲۶۸۹۰/۷۰۰	۵	۹۸/۱۲/۲۲	۰.۲۱	۳.۶	افت سطح آب	*
							۸۳/۸/۳	۸۴/۱۲/۲۲	۹۴/۵/۲۶			۰.۲۱	سرزند		
۱۴	هرمزگان	کهکم سعادت آباد	۲۷۱۱	۲۳۸۲.۷	۱۱۸۸.۲	خلیج فارس و دریای عمان	۱۲۵۳۶/۱۳۶۵/۴۰۰	۶۳۹۵۹/۱۰۰	۹۴/۵۰۰۴۸/۷۰۰	۵	۹۹/۸/۱۱	۰.۵۲	۰.۱۷	افت سطح آب	*
							۸۳/۸/۳	۸۴/۱۲/۲۴	۹۴/۱۱/۲۴			۰.۱۹	کهکم-سعادت آباد		
۱۵	هرمزگان	شمیل تخت	۲۸۰۴	۴۱۳۹.۷	۱۶۹۳.۴	خلیج فارس و دریای عمان	۱۲۵۳۶/۱۳۶۵/۴۰۰	۳۵۵۰/۱۰۰	۹۴/۳۵۲۹۵/۷۰۰	۵	۹۹/۶/۵	۰.۲۵	۱۶.۲۶	افت سطح آب	*
							۸۳/۸/۳	۸۵/۱/۳۰	۹۴/۷/۲۶			۰.۴۲	سفره دوم شمیل تخت		
							۸۳/۸/۳	۸۵/۱/۳۰	۹۴/۷/۲۶			۱.۵۸	سرزه خارو		
۱۶	هرمزگان	کردی شیرازی	۲۸۱۵	۱۳۱.۷	۴۱	خلیج فارس و دریای عمان	۱۲۵۳۶/۱۳۶۵/۴۰۰	۴۲۰۳۹/۱۰۰	۹۴/۵۰۰۴۱/۷۰۰	۵	۹۹/۷/۱۱	۲.۲۲	۱.۲۵	افت سطح آب	*
							۸۳/۸/۳	۸۵/۷/۱۱	۹۴/۱۱/۲۴			۲.۲۲	سرزه خارو		
۱۷	هرمزگان	مسافر آباد	۲۸۱۳	۲۶۷۶.۶	۱۱۴۰	خلیج فارس و دریای عمان	۱۲۵۳۶/۱۳۶۵/۴۰۰	۵۰۵۶۹/۱۰۰	۹۳/۴۳۴۹۱/۷۰۰	۵	۹۸/۸/۱۷	۰.۱۱	۳.۷۶	افت سطح آب	*
							۸۳/۸/۳	۸۵/۸/۱۷	۹۳/۱۰/۲۷			۰.۱۱	سرزه خارو		
۱۸	هرمزگان	کریان	۲۸۱۷	۲۸۲۴	۶۴۹	خلیج فارس و دریای عمان	۱۲۵۳۶/۱۳۶۵/۴۰۰	۶۱۰۸۴/۱۰۰	۹۲/۳۹۳۲۵/۷۰۰	۵	۹۷/۵/۴	۰.۴	۰.۴۴	افت سطح آب	*
							۸۳/۸/۳	۸۵/۹/۲۹	۹۲/۹/۱۲			۰.۱۴	گرو		
							۸۳/۸/۳	۸۵/۹/۲۹	۹۲/۹/۱۲			۰.۲۱	کریان راونگ		
							۸۳/۸/۳	۸۵/۹/۲۹	۹۲/۹/۱۲			۰.۰۷	سندرک		

وضعیت دشتهای ممنوعه شرکت آب منطقه ای هرمزگان

ردیف	شرکت آب منطقه ای	نام دشت	کد محدوده مطالعاتی	وسعت کل (کیلومتر مربع)	وسعت دشت (کیلومتر مربع)	نام حوضه آبریز	شماره و تاریخ پیشنهاد ممنوعیت	شماره و تاریخ اولین آگهی ممنوعیت	شماره و تاریخ آخرین آگهی ممنوعیت	مدت ممنوعیت (سال)	تاریخ خاتمه ممنوعیت	افت متوسط سالانه (متر)	کسری مخزن (MCM)	نوع ممنوعیت		
														ممنوعه بحرانی	ممنوعه	
۱۹	هرمزگان	هرنگ (بخشی از محدوده مطالعاتی جناح بستک)	۲۷۲۶	۲۰۴۶	۷۹۵.۶	خلیج فارس و دریای عمان	۱۲۵۳۶/۱۳۶۵/۴۰۰	۳۵۷۳۰/۱۰۰	۹۴/۳۵۲۹۴/۷۰۰	۵	۹۹/۵/۴	۰.۰۵	۰.۱۴	*	افت سطح آب	
							۸۳/۸/۳	۸۶/۶/۴	۹۴/۷/۲۶							
							۵۳۴۷۴/۴۰۰	۵۲۲۰۹/۷۰۰								۹۲/۳۹۲۸۷/۷۰۰
							۸۶/۵/۸	۸۸/۵/۴	۹۲/۹/۱۲							
۲۰	هرمزگان	بستک (بخشی از محدوده مطالعاتی جناح بستک)	۲۷۲۶	۲۰۴۶	۷۹۵.۶	خلیج فارس و دریای عمان	۵۳۴۷۴/۴۰۰	۵۲۲۰۹/۷۰۰	۹۴/۳۵۲۹۴/۷۰۰	۵	۹۹/۵/۴	۰.۰۲	۰.۱۵	*	افت سطح آب	
							۸۶/۵/۸	۸۸/۵/۴	۹۲/۳۹۲۸۷/۷۰۰							
۲۱	هرمزگان	کوهیج فاریاب (بخشی از محدوده مطالعاتی جناح بستک)	۲۷۲۶	۲۰۴۶	۷۹۵.۶	خلیج فارس و دریای عمان	۵۳۴۷۴/۴۰۰	۵۲۰۴۰/۷۰۰	۹۴/۷/۲۶	۵	۹۹/۵/۴	۰.۱۹	۰.۱۵	*	افت سطح آب و تامین آب مصارف بهداشت	
							۸۶/۵/۸	۸۸/۵/۴	۹۲/۳۹۲۸۷/۷۰۰							
۲۲	هرمزگان	گزیر	۲۷۲۳	۳۰۵۳.۵	۹۵۳.۱	خلیج فارس و دریای عمان	۵۳۴۷۴/۴۰۰	۵۰۵۳۵/۷۰۰	۹۲/۳۹۲۸۷/۷۰۰	۵	۹۷/۴/۳۰	۰.۳۳	۰.۴۷	*	افت سطح آب و تامین آب مصارف بهداشت	
							۸۶/۵/۸	۸۸/۴/۳۰	۹۲/۹/۱۲							
۲۳	هرمزگان	میناب	۲۸۰۷	۶۵۳	۳۵۰	خلیج فارس و دریای عمان	۹۱/۴۰۰/۶۱۸۴	۹۱/۴۸۶۸۱/۷۰۰	۹۱/۴۸۶۸۱/۷۰۰	۴	۹۵/۱۲/۲۷	۰.۴۳	۹.۴۲	*	افت سطح آب و تامین آب شرب	
							۹۱/۲/۲۱	۹۱/۱۲/۲۷	۹۱/۱۲/۲۷							
												مجموع کسری مخزن:	۹۱.۶۶			
														تعداد محدوده های مطالعاتی ممنوعه: ۱۵		
														تعداد محدوده های مطالعاتی ممنوعه بحرانی: ۷		

* وسعت مناطق ممنوعه محدوده های مطالعاتی ۲۷۳۰، ۲۷۳۱، ۲۷۳۳ و ۲۷۳۹ در جدول صفحه ۴۸ آمده است.

وضعیت دشتهای ممنوعه شرکت آب منطقه ای همدان

ردیف	شرکت آب منطقه ای	نام دشت	کد محدوده مطالعاتی	وسعت کل (کیلومتر مربع)	وسعت دشت (کیلومتر مربع)	نام حوضه آبریز	شماره و تاریخ پیشنهاد ممنوعیت	شماره و تاریخ اولین آگهی ممنوعیت	شماره و تاریخ آخرین آگهی ممنوعیت	مدت ممنوعیت (سال)	تاریخ خاتمه ممنوعیت	افت متوسط سالانه (متر)	کسری مخزن (MCM)	نوع ممنوعیت										
														ممنوعه	ممنوعه بحرانی									
۱	همدان	همدان - بهار	۴۱۱۷	۲۴۶۳.۱	۱۰۲۸.۹	فلات مرکزی	۲۸۳/۱۱۰	۸۴۰/۱/۲۵۰	۹۴/۲۰۰۳/۱۷۰۰ ۹۴/۲/۲۱	۵	۹۹/۵/۷	۰.۹۱	۲۰.۶	*	افت سطح آب									
۲	همدان	کبودرآهنگ	۴۱۱۶	۳۴۷۰.۱	۲۳۴۴.۲	فلات مرکزی	۱۷۶۶۹/۳/۱۳۰	۱۸۸۶۰/۲۵۰	۹۲/۴۱۹۲۳/۷۰۰ ۹۲/۱۰/۷	۵	۹۷/۱۰/۱۱	۱.۶۹	۸۰.۱۵	*	افت سطح آب									
۳	همدان	رزن - قهاوند	۴۱۱۵	۳۱۶۸.۳	۲۱۸۰.۱	فلات مرکزی	۷۹۱/۱/۱۲۰	۵۸۹۰/۱/۲۵۰	۹۵/۴۴۰/۱۲/۷۰۰ ۹۵/۱۰/۲۰	۵	۱۴۰۰/۱۰/۲۵	۰.۸۴	۶۴.۶۶	*	افت سطح آب									
۴	همدان	ملایر	۲۲۳۵	۳۰۱۴	۱۰۶۶.۴	خلیج فارس و دریای عمان	۵۹۳۷/۱۰۰/۳۰۰	۱۵۰۸۲/۱۴۱	۹۱/۲۲۸۵۹/۷۰۰ ۹۱/۴/۲۸	۵	۹۶/۷/۲۶	۱.۱۸	۲۴.۴۷	*	افت سطح آب									
۵	همدان	اسدآباد	۲۲۳۲	۹۶۵.۷	۴۸۳.۹	خلیج فارس و دریای عمان	۱۶۳۵۱/۱۰۰/۳۰۰	۳۳۹۷۹/۱۰۰	۹۲/۴۱۹۲۳/۷۰۰ ۹۲/۱۰/۷	۵	۹۷/۱۰/۹	۱.۱۸	۱۷.۶۶	*	افت سطح آب									
۶	همدان	تویسرکان	۲۲۳۴	۷۹۱.۹	۳۲۰.۲	خلیج فارس و دریای عمان	۱۷۰۱۸/۱۰۰/۳۰۰	۸۸۲۶/۱۰۰	۹۴/۲۰۰۳۲/۷۰۰ ۹۴/۳/۲۱	۵	۹۹/۳/۱۹	۰.۸۳	۷.۸	*	افت سطح آب و تامین آب شرب									
۷	همدان	نهاوند	۲۲۳۳	۱۸۸۴.۱	۸۴۴.۵	خلیج فارس و دریای عمان	۲۰۹۶۵/۱۰۰/۳۰۰	۳۳۸۱۲/۱۰۰	۹۵/۳۰۲۳۱/۷۰۰ ۹۵/۷/۵	۵	۱۴۰۰/۵/۲۷	۰.۷۲	۱۸.۴۶	*	افت سطح آب									
													مجموع کسری مخزن: ۲۳۳.۸۰		تعداد محدوده های مطالعاتی ممنوعه: ۳					تعداد محدوده های مطالعاتی ممنوعه بحرانی: ۴				

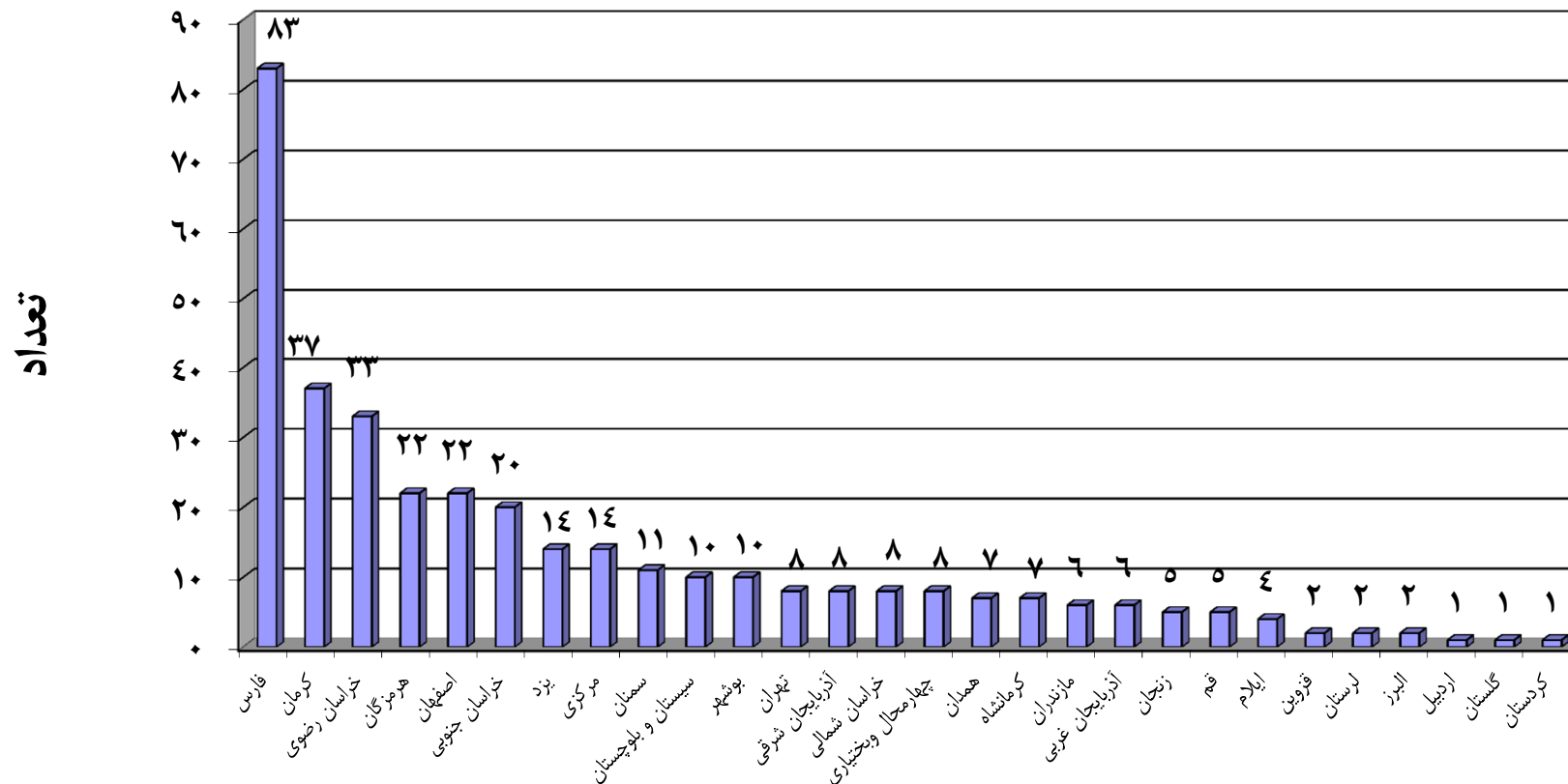
وضعیت دشتهای ممنوعه شرکت آب منطقه ای یزد

ردیف	شرکت آب منطقه ای	نام دشت	کد محدوده مطالعاتی	وسعت کل (کیلومتر مربع)	وسعت دشت (کیلومتر مربع)	نام حوضه آبریز	شماره و تاریخ پیشنهاد ممنوعیت	شماره و تاریخ اولین آگهی ممنوعیت	شماره و تاریخ آخرین آگهی ممنوعیت	مدت ممنوعیت (سال)	تاریخ خاتمه ممنوعیت	افت متوسط سالانه (متر)	کسری مخزن (MCM)	نوع ممنوعیت		
														ممنوعه	ممنوعه بحرانی	
۱	یزد	یزد-اردکان	۴۸۰۸	۱۱۵۷۲.۹	۷۵۴۰	فلات مرکزی	-	۱۱۹۷۱/۳۰۴۲/۲۰۰	۹۳/۱۰۰۶۷/۷۰۰	۵	۹۷/۱۲/۲۳	۰.۴۳	۱۲۹.۷۷	افت سطح آب	*	
								۴۵/۶/۱۹	۹۳/۱/۶					۰.۵۶	تفت-نصرآباد	
۲	یزد	بافق و قطروم	۴۹۰۸	۴۷۹۳.۷	۳۹۸۴	فلات مرکزی	-	۲۳۷۱۹/۲۵۰	۹۵/۳۰۳۹۶/۷۰۰	۵	۱۴۰۰/۱۰/۲	۰.۰۹	۳.۹	افت سطح آب	*	
								۶۲/۱۰/۲۷	۹۵/۷/۶					۰.۲۷	قطروم	
۳	یزد	بهباد	۴۶۰۷	۵۱۰۳.۳	۴۵۲۱	فلات مرکزی	-	۱۴۶۴۶/۱۵۱۶۷/۲۵۰	۹۳/۳۲۵۴۳/۷۰۰	۵	۹۸/۷/۱۶	۰.۴۶	۸.۷	افت سطح آب	*	
								۶۲/۷/۱۸	۹۳/۷/۲۰							
۴	یزد	هرات	۴۴۰۹	۱۶۲۵.۶	۱۱۲۴	فلات مرکزی	۵۸۹/۲۴	۲۱۳۳۲/۲۵۰	۹۳/۳۲۵۴۳/۷۰۰	۵	۹۸/۸/۲۱	۰.۴۷	۱۶.۴۸	افت سطح آب	*	
								۶۸/۶/۲	۹۳/۷/۲۰							
۵	یزد	مروست	۴۴۰۷	۱۱۵۱.۲	۱۰۱۲	فلات مرکزی	۵۸۹/۲۴	۲۱۳۳۲/۲۵۰	۹۳/۳۴۶۷/۷۰۰	۵	۹۸/۸/۲۱	۰.۵۳	۱۵.۹۶	افت سطح آب	*	
								۶۸/۶/۲	۹۳/۸/۵							
۶	یزد	بهبادران	۴۹۰۳	۲۲۸۴.۸	۱۰۵۰	فلات مرکزی	-	۲۲۵۴/۹۴۰۳۵/۴۰۰/۲۵۰	۹۴/۴۹۰۴۵/۷۰۰	۵	۱۴۰۰/۱۱/۲۶	۰.۶۸	۱۴۰.۸	افت سطح آب	*	
								۵۳/۱۱/۱۶	۹۴/۱۱/۱۸					۰.۳۱	شمس	
۷	یزد	چاهک شهریاری	۴۴۱۲	۲۰۴۶.۱	۱۷۴۰	فلات مرکزی	۷۷۷/۲۴/۱	۱۵۳۵۸/۲۵۰	۹۲/۱۹۷۸۴/۷۰۰	۵	۹۷/۶/۳	۱.۰۹	۲۶.۶۳	افت سطح آب	*	
								۶۹/۶/۴	۹۲/۳/۲۵							
۸	یزد	ابركوه	۴۴۰۱	۳۶۹۹.۷	۳۰۱۲	فلات مرکزی	۴۵۰/۱۳۹۹۳	۲۰۲۶۶/۱۶۳۲۸	۹۲/۳۷۷۰/۷۰۰	۵	۹۷/۶/۱۷	۰.۶	۴۶	افت سطح آب	*	
								۶۱/۴/۲۷	۹۲/۸/۲۶							
۹	یزد	دهشیر	۴۴۰۵	۳۱۶۶.۱	۲۱۲۶	فلات مرکزی	۰۸/۰۹/۷۱۶۳	۷۰۵۳/۱۴۱	۹۶/۱۱۷۰۷/۷۰۰	۵	۱۴۰۱/۴/۱۳	۰/۲۳	۶.۸۲	افت سطح آب	*	
								۷۴/۶/۶	۹۶/۱/۱۹					۰/۱۴	نیبر	
۱۰	یزد	کفه طاقستان	۴۴۰۶	۳۸۳۱.۵	۳۰۲۵	فلات مرکزی	۰۸/۰۹/۷۱۶۳	۷۲۰۱/۱۴۰	۹۲/۳۸۶۴۸/۷۰۰	۵	۹۷/۴/۱۶	۰.۱۴	۱.۱۷	افت سطح آب	*	
								۷۴/۶/۶	۹۲/۹/۵							
۱۱	یزد	کوبر ابرقو	۴۴۰۴	۷۲۰۱.۳	۶۹۱۵	فلات مرکزی	۴۸۸۶۷/۲۷۰	۴۲۹۹۶/۱۰۰	۹۵/۳۹۵۳۸/۷۰۰	۵	۱۴۰۰/۱۲/۸	چاهگیر ۰.۴۱	۲.۲۲	افت سطح آب	*	
								۸۰/۱۲/۸	۹۵/۹/۱۷					سرخ زیتون ۰.۶۳	۰.۲۲	
								۷۵/۱۰/۱۹						صاحب آباد ۰.۸۸	۸.۵۵	
۱۲	یزد	ارنان - دهج	۴۹۰۴	۳۹۸۴.۹	۲۱۵۴	فلات مرکزی	-	۱۶۲۶/۲۵۰	۹۲/۳۸۶۴۷/۷۰۰	۵	۹۷/۷/۱۴	۰.۱۳	۱.۹۱	افت سطح آب	*	
								۶۲/۱/۱۹	۹۲/۹/۵							
۱۳	یزد	عقدا	۴۸۰۷	۲۴۳۸.۱	۲۱۲۰	فلات مرکزی	-	۱۱۹۷۱/۳۰۴۲/۲۰۰	۹۳/۱۰۰۶۸/۷۰۰	۵	۹۷/۱۲/۲۳	۰.۱	۱.۵۹	افت سطح آب	*	
								۴۵/۶/۱۹	۹۳/۱/۶							
													تعداد محدوده های مطالعاتی ممنوعه: ۱۰			
													تعداد محدوده های مطالعاتی ممنوعه بحرانی: ۴			
													مجموع کسری مخزن: ۲۹۵.۷۷			

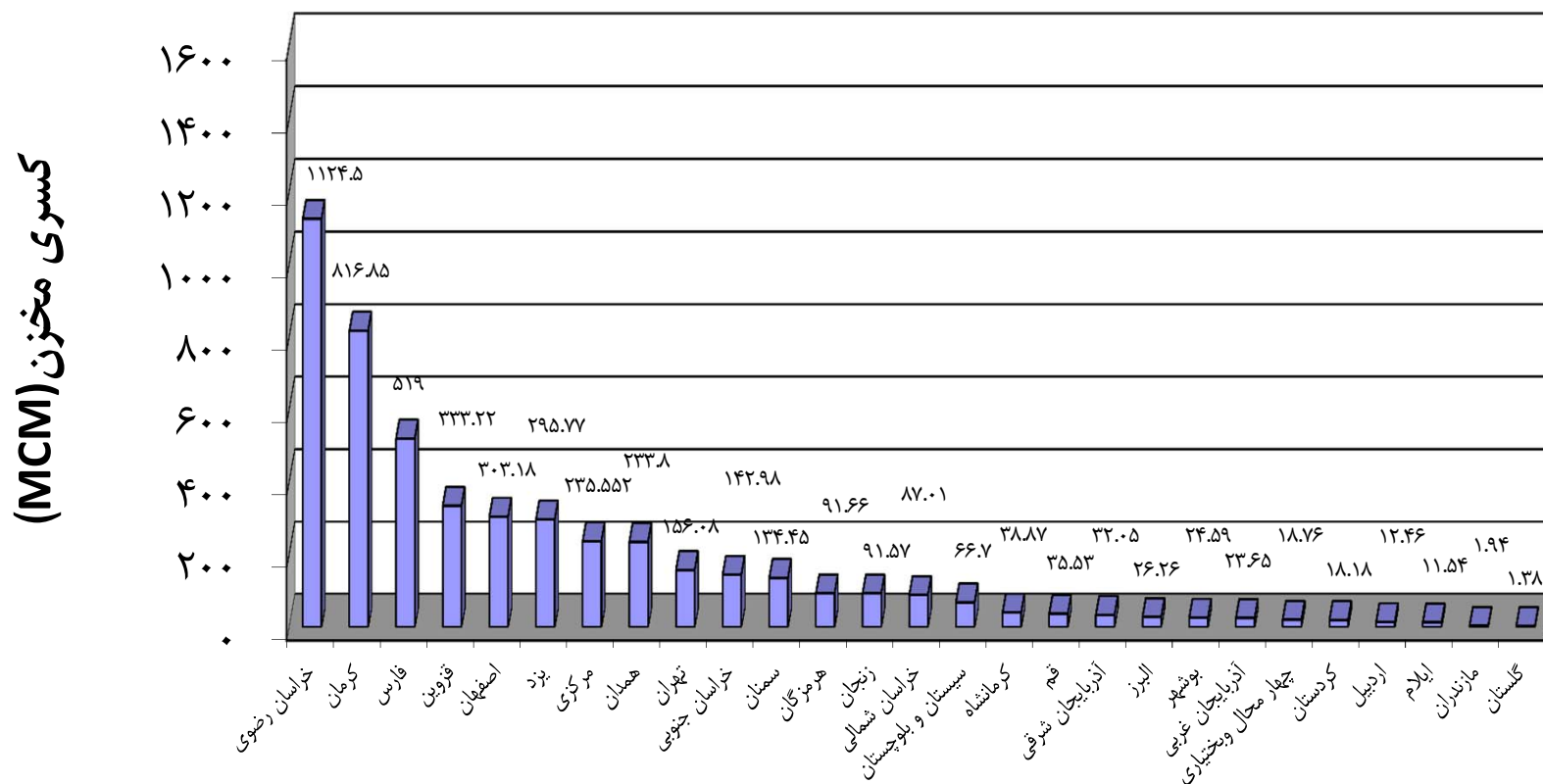
دشتهای آزاد-ممنوعه

ردیف	شرکت آب منطقه ای	نام دشت	کد محدوده مطالعاتی	وسعت کل (کیلومتر مربع)	وسعت دشت (کیلومتر مربع)	وسعت منطقه ممنوعه (کیلومتر مربع)
۱	آذربایجان شرقی	هرزندات و هادیشهر	۱۱۰۵	۶۷۲۸.۵	۲۷۶.۲	۵۱۳.۵
۲	آذربایجان شرقی	دامنه های شمالی سهند	۳۰۱۹	۵۲۷۳.۳	۸۶۰.۹	۹۵۷
۳	آذربایجان غربی	کشمش تپه ماکو	۱۱۱۱	۹۷۴.۸	۸۴	۴۹۰
۴	ایلام	مهران	۲۱۲۱	۵۲۹۹.۳	۵۷۱	۵۷۷
۵	ایلام	دهلران	۲۱۲۲	۲۷۱۰.۳	۵۹۴	۳۴۰
۶	ایلام	موسیان	۲۱۲۳	۳۲۲۹.۴	۱۴۳۱	۴۷۱
۷	ایلام	دشت عباس شرقی	۲۲۰۳	۳۷۷.۲	۲۲۷	۱۳۵
۸	خراسان جنوبی	شاهرخت	۵۱۰۸	۴۱۵۹.۵	۳۲۶۱	۴۴۶
۹	زنجان	زنجان	۱۳۰۴	۴۶۶۷.۶	۱۶۶۷	۳۰۵۰
۱۰	زنجان	گل تپه-زرین آباد	۱۳۰۷	۵۱۶۴.۸	۱۶۵۰	۳۶۴۶.۵
۱۱	سمنان	کوبر سمنان	۴۷۰۲	۵۱۸۶.۹	۲۷۴۶	۱۱۹.۵۳
۱۲	سمنان	کوبر حاج علی قلی	۴۷۴۸	۹۴۹۶.۶	۶۴۸۹.۵	۱۹۰
۱۳	سیستان و بلوچستان	میرچاوه	۵۳۰۴	۳۶۶۳	۱۷۳۴	۵۱۶
۱۴	قم	کوشک نصرت	۴۱۰۱	۸۱۳۷.۴	۵۲۲۷	۵۲۱
۱۵	کردستان	قروه-دهگلان	۱۳۰۸	۷۲۳۶.۶	۲۰۸۵.۶	۴۵۴۳
۱۶	گلستان	گرگان	۱۶۰۱	۱۱۵۰۴.۵	۴۵۷۵.۷	۵۰۹۷
۱۷	مازندران	کلارآباد و سلمانشهر و چالکرو	۱۴۰۲	۴۸۲۹.۱	۴۹۹.۲	۶۰.۲۱
۱۸	مازندران	چمستان	۱۴۰۳	۲۵۱۶.۸	۴۶۹	۳۰.۳
۱۹	مازندران	آمل و محمودآباد	۱۵۰۱	۶۸۰۴.۱	۱۴۵۴.۹	۱۵۰
۲۰	مازندران	قائم شهر	۱۵۰۲	۳۳۰۱.۷	۹۳۵.۵	۹۸/۱۹
۲۱	مازندران	ساری-نکا	۱۵۰۳	۶۹۳۸.۵	۱۰۶۸.۶	۱۶۹.۰۳
۲۲	مازندران	بهبهر-بندرگز	۱۵۰۴	۱۷۳۰.۶	۱۳۱۷.۴	۲۸۷.۲۷
۲۳	هرمزگان	بوچیر هشنیز	۲۷۳۰	۲۳۰۷.۵	۷۴۴.۶	۲۴۴.۵
۲۴	هرمزگان	حمیران	۲۷۳۱	۱۳۹۳.۲	۴۳۶	۲۱۳.۴
۲۵	هرمزگان	گزیر	۲۷۳۳	۳۰۵۳.۵	۹۵۳.۱	۲۲۵
۲۶	هرمزگان	توریان قشم	۲۷۳۹	۱۴۱۷	۴۷۵.۷	۷۱.۱۳
۲۷	لرستان	کوهدشت	۲۲۰۷	۱۱۲۹.۳	۶۹۲	۴۵۲

نمودار تعداد محدوده های مطالعاتی ممنوعه کشور به تفکیک شرکتهای آب منطقه ای تا پایان اسفند سال ۱۳۹۵



نمودار کسری حجم مخزن دشتهای و مناطق ممنوعه کشور به تفکیک شرکتهای آب منطقه ای تا پایان اسفند سال ۱۳۹۵



روند افزایش تعداد محدوده های مطالعاتی ممنوعه از سال ۴۵ تا ۹۵

